

# PROFIL DESA MANDIRI PEDULI GAMBUT & MANGROVE

DESA LALANG KABUNG  
KECAMATAN PELALAWAN  
KABUPATEN PELALAWAN  
PROVINSI RIAU



**PROFIL DESA MANDIRI PEDULI GAMBUT - MANGROVE**

**DESA LALANG KABUNG  
KECAMATAN PELALAWAN  
KABUPATEN PELALAWAN  
PROVINSI RIAU**



**PROGRAM DESA MANDIRI PEDULI GAMBUT - MANGROVE**

**BADAN RESTORASI GAMBUT**

**KEDEPUTIAN BIDANG EDUKASI, SOSIALISASI, PARTISIPASI DAN KEMITRAAN**

**LEMBAR PENGESAHAN**  
**LAPORAN HASIL PEMETAAN SOSIAL DAN SPASIAL**  
**DESA LALANG KABUNG**  
**KECAMATAN PELALAWAN, KABUPATEN PELALAWAN**  
**PROVINSI RIAU**  
**TAHUN 2023**

**TIM PENYUSUN:**

- |                        |  |
|------------------------|--|
| 1. Ayu Aizatul Natasya | Sebagai Fasilitator Desa Lalang Kabung |
| 2. Roganda Samosir     | Sebagai Enumerator Pemetaan            |
| 3. Diah                | Sebagai Enumerator Sosial              |
| 4. Rezon Belva Painris | Sebagai Tim Asistensi Spasial          |
| 5. Jhon Roy Sirait     | Sebagai Tim Reviewer                   |
| 6. Sunawiruddin Hadi   | Sebagai Tim Penulis                    |

**LEMBAR PERSETUJUAN DESA:**



Kami yang bertandatangan di bawah ini, selaku Kades dan Sekdes Desa Lalang Kabung, Kecamatan Pelalawan, Kabupaten Pelalawan, Provinsi Riau menyatakan keabsahan **Buku Profil Desa Mandiri Peduli Gambut – Mangrove 2022 – Lalang Kabung**, yang disusun pada Agustus 2022 - Maret 2023 dengan partisipasi masyarakat Desa Lalang Kabung bersama Tim penyusun Profil Desa Mandiri Peduli Gambut Badan Restorasi Gambut dan Mangrove (BRGM) Republik Indonesia sebagai Buku Profil Desa Lalang Kabung yang akan dipergunakan untuk **kegiatan pembangunan dan perbaikan ekosistem gambut wilayah Desa Lalang Kabung**.

Desa Lalang Kabung, .... Juni 2023

Kepala Desa

Sekretaris Desa

NANANG HELMANTO

HERRI SUGIYANTO, SE

## KATA PENGANTAR

Puji dan syukur kami panjatkan atas berkah dan rahmat Tuhan Yang Maha Esa, sehingga proses penyusunan “Profil Desa Mandiri Peduli Gambut – Mangrove (DMPGM) Desa Lalang Kabung tahun 2022” dapat diselesaikan dengan baik dan partisipatif. Profil Desa Mandiri Peduli Gambut – Mangrove (DMPGM) Desa Lalang Kabung tahun 2022 merupakan hasil penelitian dari Tim Pemetaan Desa Lalang Kabung yang berlangsung pada bulan Agustus dan Oktober tahun 2022 dengan berbagai kegiatan pengambilan data yakni *focus group discussion* (FGD), wawancara, observasi, transek, studi dokumen dan pemetaan spasial partisipatif.

Tim Pemetaan Desa Lalang Kabung mengucapkan terima kasih kepada Badan Restorasi Gambut dan Mangrove (BRGM) yang telah memberikan kepercayaan kepada kami untuk menyelesaikan Profil DMPGM Desa Lalang Kabung tahun 2022. Tak luput pula, kami mengucapkan terima kasih sedalam-dalamnya kepada Pemerintah Desa Lalang Kabung dan seluruh masyarakat Desa Lalang Kabung yang telah mendukung dan berpartisipasi dalam kegiatan pengumpulan data dan pemetaan partisipatif. Semoga Profil Desa Mandiri Peduli Gambut - Mangrove (DMPGM) Desa Lalang Kabung dapat menjadi data awal dan penunjang dalam segala aktifitas terkait pembangunan, pengelolaan dan pengembangan potensi di Desa Lalang Kabung.

Desa Lalang Kabung, Maret 2023

Tim Pemetaan Desa Lalang Kabung

## Daftar Isi

|   |     |
|---|-----|
| LEMBAR PENGESAHAN.....  | i   |
| KATA PENGANTAR .....  | ii  |
| Daftar Isi.....   | i   |
| Daftar Tabel .....  | iii |
| Daftar Gambar .....   | iv  |
| Bab I Gambaran Umum Lokasi .....                                    | 1   |
| 1.1 Lokasi Desa .....   | 1   |
| 1.2 Orbitasi .....  | 1   |
| 1.3 Batas dan Luas Wilayah .....                                    | 2   |
| 1.4 Fasilitas Umum dan sosial .....                                 | 6   |
| 1.5 Data Umum Penduduk .....  | 9   |
| 1.6 Tingkat Kepadatan Penduduk .....                                | 12  |
| Bab II Lingkungan Fisik dan Ekosistem Gambut .....                  | 14  |
| 2.1 Jenis Tanah Gambut.....   | 14  |
| 2.2 Iklim dan Cuaca.....  | 18  |
| 2.3 Keanekaragaman Hayati.....                                      | 21  |
| 2.4 Hidrologi di Lahan Gambut.....                                  | 23  |
| 2.5 Perubahan Ekosistem Gambut .....                                | 23  |
| Bab III Pendidikan dan Kesehatan .....                              | 25  |
| 3.1 Jumlah Tenaga Pendidikan dan Tenaga Kesehatan.....              | 25  |
| Bab IV Kesejarahan dan Kebudayaan Masyarakat.....                   | 27  |
| 4.1 Sejarah Komunitas.....  | 27  |
| 4.2 Etnis, Bahasa, Agama .....                                      | 29  |
| 4.3 Kearifan Lokal dalam Pengelolaan sumber Data Alam .....         | 30  |
| Bab V Pemerintahan dan Kepemimpinan .....                           | 33  |
| 5.1 Pembentukan Pemerintahan .....                                  | 33  |
| 5.2 Kepemimpinan Tradisional .....                                  | 34  |
| 5.3 Aktor Berpengaruh .....   | 34  |
| 5.4 Mekanisme Penyelesaian Sengketa / Konflik Penguasaan Lahan..... | 35  |
| 5.5 Mekanisme / Forum Pengambilan Keputusan.....                    | 35  |
| Bab VI Kelembagaan Sosial.....                                      | 37  |
| 6.1 Organisasi Sosial Formal.....                                   | 37  |
| 6.2 Organisasi Sosial Non formal.....                               | 38  |
| 6.3 Jejaring Sosial Desa.....                                       | 40  |

|  |    |
|--|----|
| Bab VII Perekonomian Desa .....  | 41 |
| 7.1 Pendapatan dan Belanja Desa .....                                    | 41 |
| 7.2 Pola Mata Pencaharian .....  | 43 |
| 7.3 Komoditas Potensial.....   | 45 |
| 7.4 Kelembagaan Ekonomi.....   | 47 |
| 7.5 Jaringan Pasar dan Distribusi Komoditas .....                        | 47 |
| <br>Bab VIII Penguasaan dan Pemanfaatan Tanah dan Sumber Daya Alam ..... | 48 |
| 8.1 Pemanfaatan Lahan dan Sumber Daya Alam .....                         | 48 |
| 8.2 Penguasaan Lahan dan Sumber Daya Alam .....                          | 53 |
| 8.3 Penguasaan Lahan Gambut atau Parit/Handil .....                      | 56 |
| 8.4 Peralihan Hak Atas Tanah (termasuk Lahan Gambut) .....               | 56 |
| 8.5 Sengketa Tanah di Lahan Gambut dan Non-Gambut .....                  | 57 |
| <br>Bab IX Proyek Pembangunan Desa .....                                 | 58 |
| <br>Bab X Pelaksanaan Restorasi Gambut .....                             | 59 |
| <br>Bab XI Penutup.....  | 60 |
| 11.1 Kesimpulan .....  | 60 |
| 11.2 Saran .....   | 61 |
| <br>Daftar Pustaka.....  | 62 |

## Daftar Tabel

|   |    |
|---|----|
| Tabel 1 Orbitasi.....   | 2  |
| Tabel 2 Batas-batas Desa Lalang Kabung .....                              | 3  |
| Tabel 3 Fasilitas Umum Di Desa Lalang Kabung .....                        | 6  |
| Tabel 4 Penduduk Berdasarkan Jenis Kelamin Desa Lalang Kabung .....       | 9  |
| Tabel 5 Jumlah Kepala Keluarga di Desa Lalang Kabung.....                 | 10 |
| Tabel 6 Penduduk Berdasarkan Usia Tahun 2022 .....                        | 10 |
| Tabel 7 Tingkat Pendidikan Penduduk Tahun 2022.....                       | 11 |
| Tabel 8 Angka Kepadatan Penduduk Desa Lalang Kabung.....                  | 12 |
| Tabel 9 Tingkat Kepadatan Penduduk.....                                   | 13 |
| Tabel 10 Ketebalan dan Kematangan Gambut di Desa Lalang Kabung .....      | 15 |
| Tabel 11 Suhu dan Curah Hujan Desa Lalang Kabung Tahun 2022 .....         | 18 |
| Tabel 12 Kalender Musim .....   | 20 |
| Tabel 13 Bagan Kecenderungan Perubahan Keanekaragaman Hayati .....        | 22 |
| Tabel 14 Jumlah Tenaga Pendidik .....                                     | 25 |
| Tabel 15 Jumlah Tenaga Kesehatan .....                                    | 26 |
| Tabel 16 Jumlah Penganut Agama dan Kepercayaan di Desa Lalang Kabung..... | 29 |
| Tabel 17 Sejarah Pemerintahan Desa Lalang Kabung .....                    | 33 |
| Tabel 18 Organisasi Sosial Formal di Desa Lalang Kabung.....              | 26 |
| Tabel 19 Organisasi Sosial Non Formal di Desa Lalang Kabung.....          | 38 |
| Tabel 20 Analisis Hubungan Kelembagaan di Desa Lalang Kabung .....        | 38 |
| Tabel 21 Sumber Pendapatan Desa Lalang Kabung tahun 2022 .....            | 41 |
| Tabel 22 Belanja Desa Lalang Kabung 2022 .....                            | 42 |
| Tabel 23 Pembiayaan Desa Lalang Kabung 2022.....                          | 43 |
| Tabel 24 Jenis Mata Pencaharian Masyarakat Desa Lalang Kabung .....       | 43 |
| Tabel 25 Tingkat Pendapatan Warga Berdasarkan Rumah Tangga .....          | 44 |
| Tabel 26 Potensi dan Masalah dalam Pengelolaan Lahan Gambut.....          | 45 |
| Tabel 27 rofil Sawit Berkelanjutan Desa Lalang Kabung 2022 .....          | 46 |
| Tabel 28 Pemanfaatan Lahan di Desa Lalang Kabung .....                    | 49 |
| Tabel 29 Pola Penguasaan Ruang .....                                      | 51 |
| Tabel 30 Transek Desa .....   | 51 |
| Tabel 31 Penguasaan Lahan di Desa Lalang Kabung .....                     | 53 |
| Tabel 32 Perusahaan di Desa Lalang Kabung .....                           | 54 |

## Daftar Gambar

|  |    |
|--|----|
| Gambar 1 Peta Lokasi Desa Lalang Kabung.....                                 | 1  |
| Gambar 2 Peta Sketsa Desa Lalang Kabung.....                                 | 4  |
| Gambar 3 Peta Administratif Desa Lalang Kabung.....                          | 5  |
| Gambar 4 Fasilitas Umum di Desa Lalang Kabung.....                           | 6  |
| Gambar 5 Fasilitas Sosial di Desa Lalang Kabung .....                        | 7  |
| Gambar 6 Diagram Penduduk Berdasarkan Usia Tahun 2021 .....                  | 11 |
| Gambar 7 Tingkat Pendidikan Penduduk Tahun 2022 .....                        | 12 |
| Gambar 8 Pengambilan Sampel Tanah Gambut di Desa Lalang Kabung .....         | 16 |
| Gambar 9 Peta Kawasan Gambut Desa Lalang Kabung .....                        | 17 |
| Gambar 10 Peta Rawan Terbakar di Desa Lalang Kabung.....                     | 24 |
| Gambar 14 Diagram Penganut Agama dan Kepercayaan di Desa Lalang Kabung ..... | 29 |
| Gambar 15 Diagram Venn Analisis Kelembagaan.....                             | 39 |
| Gambar 16 Diagram Pendapatan Desa Lalang Kabung .....                        | 42 |
| Gambar 17 Diagram Belanja Desa Lalang Kabung tahun 2022 .....                | 43 |
| Gambar 18 Diagram pemanfaatan lahan .....                                    | 49 |
| Gambar 19 Peta Pemanfaatan Lahan .....                                       | 50 |
| Gambar 21 Transek Desa Lalang Kabung.....                                    | 52 |
| Gambar 22 Diagram Penguasaan Lahan di Desa Lalang Kabung .....               | 53 |
| Gambar 23 Peta Penguasaan Lahan .....  | 55 |



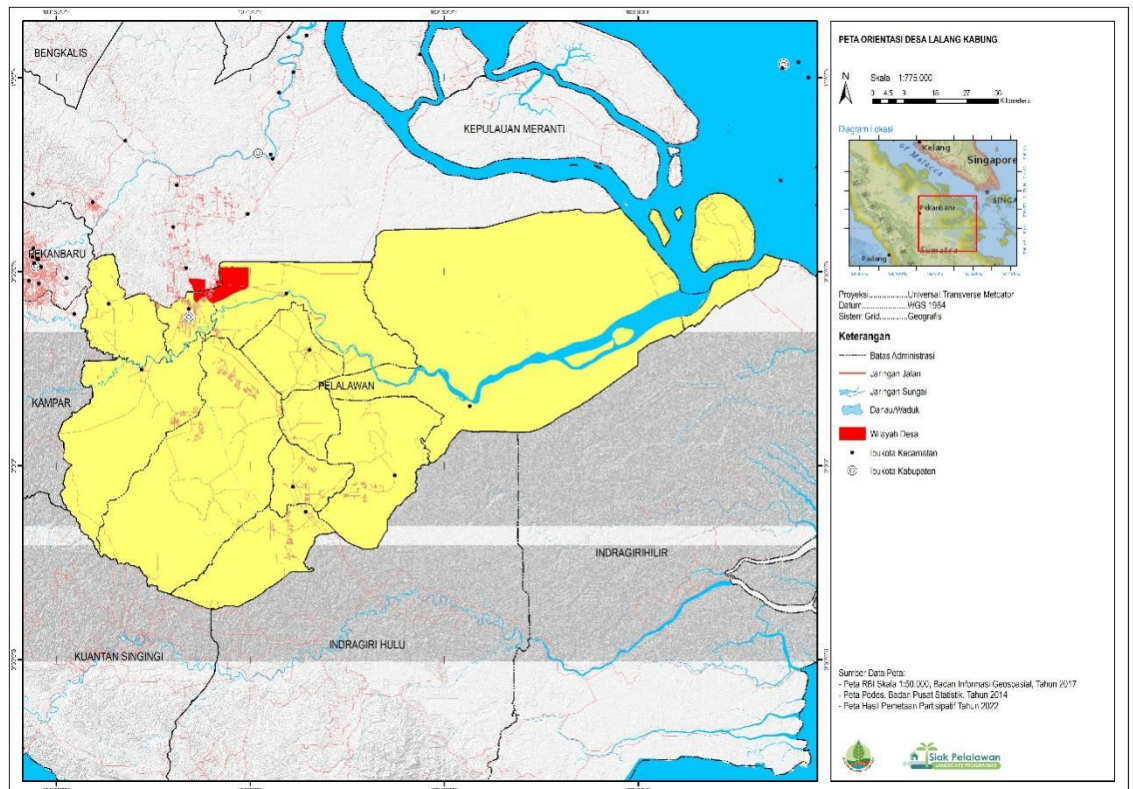


## Bab I Gambaran Umum Lokasi

### 1.1 Lokasi Desa

Desa Lalang Kabung secara administratif merupakan wilayah yang berada dalam Kecamatan Pelalawan, Kabupaten Pelalawan, Provinsi Riau. Wilayah Desa Lalang Kabung terdiri dari 3 Dusun, 8 Rukun Warga (RW), dan 18 Rukun Tetangga (RT). Letak astronomis Desa Lalang Kabung berada pada  $0^{\circ}27'0.01''$  LU  $101^{\circ}54'4.92''$  BT. Berada di bagian Tenggara Provinsi Riau, Desa Lalang Kabung memiliki ketinggian  $\pm 25$  meter di atas permukaan laut (mdpl) (BPS Kabupaten Pelalawan, 2018), dan merupakan daerah dataran rendah yang berbukit-bukit yang melandai pada bagian timur hingga terdapat area gambut yang berhilir pada Desa Sering. Di Desa Lalang Kabung pada bagian Selatan berbatasan dengan Kelurahan Pangkalan Kerinci timur, di bagian Timur terdapat Kelurahan Pelalawan, dan pada bagian barat laut terdapat Desa Kerinci Kanan dan Mekar Jaya serta Sungai Kerinci. Gambaran letak dan posisi Desa Lalang Kabung dapat dilihat pada peta berikut:

**Gambar 1 Peta Lokasi Desa Lalang Kabung**



Sumber: Pemetaan Partisipatif Penyusunan Laporan Profil DMPGM 2022.

### 1.2 Orbitasi

Desa Lalang Kabung dapat dijangkau dari Ibukota Provinsi Riau yaitu Kota Pekanbaru, melalui jalan darat dengan waktu tempuh 1 jam 30 menit perjalanan dengan kendaraan bermotor. Jarak dari Pekanbaru menuju Desa Lalang Kabung yakni 70 kilometer (km). Kendaraan umum yang dapat digunakan dari Pekanbaru yakni *travel* dengan tarif berkisar antara Rp. 50.000,- dengan tujuan Kecamatan Pelalawan.

Jarak dari pusat pemerintahan Kabupaten Pelalawan, yakni Kota Pangkalan Kerinci sejauh 14 km yang dapat di tempuh dengan kendaraan bermotor dengan waktu tempuh sekitar 20 menit perjalanan. Kendaraan umum yang dapat digunakan untuk menuju Ibu Kota Pangkalan Kerinci berupa travel dengan tarif Rp.10.000,-.

Sementara itu, jarak dari Desa Lalang Kabung menuju pusat pemerintahan Kecamatan Pelalawan sekitar 20 km dengan waktu tempuh sekitar 30 menit perjalanan dengan menggunakan kendaraan bermotor. Masyarakat pada umumnya dari Kecamatan Pelalawan menuju Desa Lalang Kabung menggunakan kendaraan pribadi motor atau mobil. Lebih ringkas, berikut merupakan tabel orbitasi Desa Lalang Kabung:

**Tabel 1 Orbitasi**

| No                          | Uraian                                 | Keterangan |
|-----------------------------|--|------------|
| <b>Ke Ibukota Kecamatan</b> |  |            |
| 1                           | Jarak                                  | 20 km      |
|                             | Waktu Tempuh dengan kendaraan bermotor | 30 menit   |
|                             | Kendaraan umum ke ibukota kecamatan    | Tidak ada  |
|                             | Estimasi biaya:                        | -          |
| <b>Ke Ibukota Kabupaten</b> |  |            |
| 2                           | Jarak                                  | 14 km      |
|                             | Waktu Tempuh dengan kendaraan bermotor | 20 menit   |
|                             | Kendaraan umum ke ibukota kabupaten    | Tidak ada  |
|                             | Estimasi biaya                         |            |
| <b>Ke Ibukota Provinsi</b>  |  |            |
| 3                           | Jarak                                  | 70 km      |
|                             | Waktu Tempuh dengan kendaraan bermotor | 2 Jam      |
|                             | Kendaraan umum ke ibukota provinsi     | Tidak ada  |
|                             | Estimasi biaya                         |            |

Sumber: Desa Lalang Kabung 2022.

### 1.3 Batas dan Luas Wilayah

Desa Lalang Kabung sebagai salah satu desa dari 10 Desa di Kecamatan Pelalawan memiliki batas-batas wilayah dengan desa lain yang berada dalam satu kecamatan maupun desa lainnya yang berada di luar kecamatan. Desa Lalang Kabung pada bagian utara berbatasan dengan Desa Simpang Perak Jaya dan Desa Delik. Bagian barat Desa Lalang Kabung berbatasan dengan Kelurahan Kerinci Kanan dan Desa Mekar Jaya. Pada bagian selatan, desa ini berbatasan dengan Kelurahan Pangkalan Kerinci Timur dan Desa Sering, Kecamatan Pelalawan. Sedangkan di bagian timur, Desa Lalang Kabung berbatasan dengan Kelurahan Pelalawan, Kecamatan Pelalawan/ Lebih jelasnya mengenai batas-batas Desa Lalang Kabung dengan desa-desa lain sebagai berikut:

**Tabel 2 Batas-batas Desa Lalang Kabung**

| Batas   | Desa                    | Kecamatan              | Kabupaten | Batas Alam        |
|---------|-------------------------|------------------------|-----------|-------------------|
| Utara   | Simpang Perak Jaya      | Kerinci Kanan          | Siak      | Perkebunan Sawit  |
|         | Delik                   | Pelalawan              | Pelalawan |                   |
| Barat   | Kelurahan Kerinci Kanan | Kerinci kanan          | Siak      | Sungai dan Akasia |
|         | Mekar Jaya              | Pangkalan Kerinci Kota | Pelalawan |                   |
| Selatan | Kelurahan Kerinci Timur | Pangkalan Kerinci      | Pelalawan | Jalan Raya        |
|         | Sering                  | Pelalawan              | Pelalawan |                   |
| Timur   | Kelurahan Pelalawan     | Pelalawan              | Pelalawan | Perkebunan Sawit  |

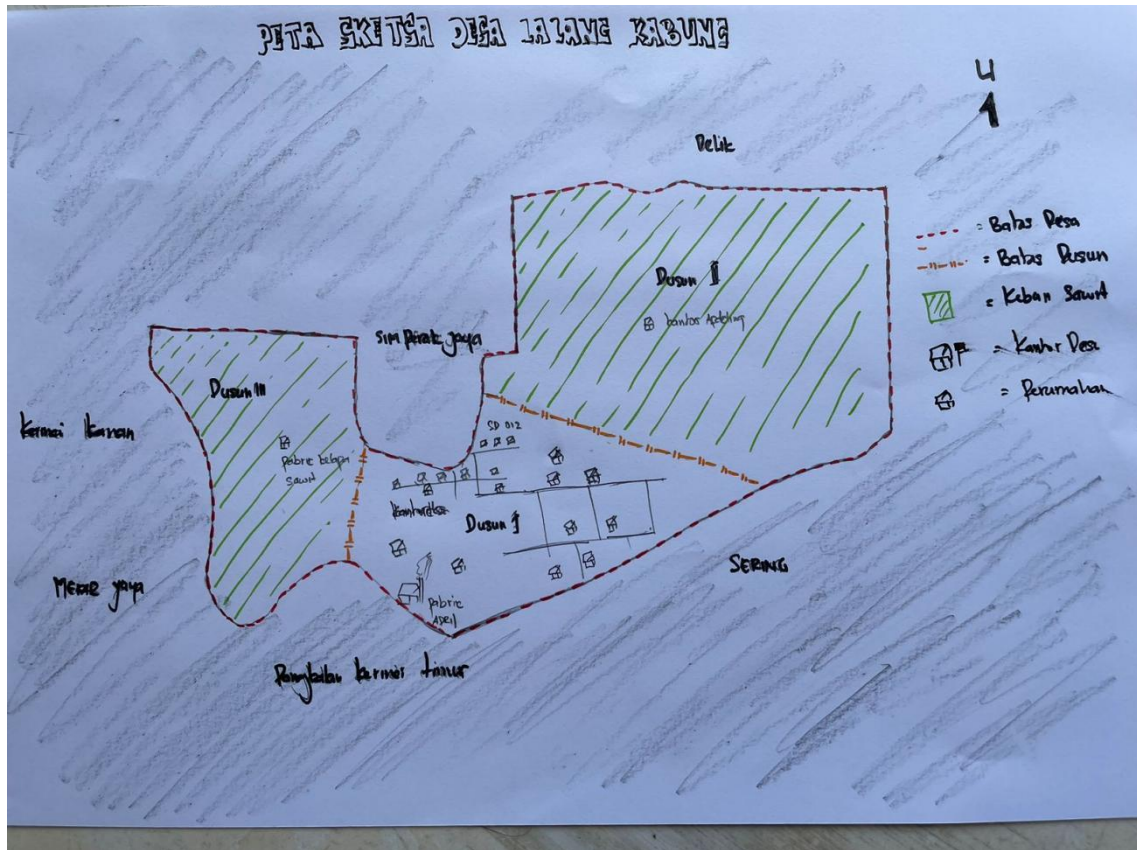
Sumber: Pemerintah Desa Lalang Kabung, 2022 & Pemetaan Partisipatif Penyusunan Laporan Profil DMPGM 2022.

Batas-batas Desa Lalang Kabung dengan desa-desa lainnya hingga saat ini belum ada batas definitif yang ditetapkan melalui peraturan tertentu. Seluruh batas tersebut masih merupakan batas indikatif. Ketiadaan batas definitif menyebabkan adanya sengketa batas dan wilayah antara Desa Lalang Kabung dengan desa lainnya, terutama pada sebelah timur laut yang berbatasan dengan Desa Kuala Tolam. Meskipun sempat ada konflik terbuka antara Desa Lalang Kabung dan Desa Kuala Tolam, tetapi saat ini telah mereda karena ada upaya Pemerintah Kabupaten Pelalawan menyelesaikan permasalahan batas desa melalui musyawarah yang menghasilkan kesepakatan batas antar kedua desa.

Luas wilayah Desa Lalang Kabung menurut BPS Kabupaten Pelalawan (2018) adalah seluas 65,35 kilometer persegi (km<sup>2</sup>) atau 6.535 hektare (ha), tetapi luas desa yang ada dalam data tersebut tidak dapat dijadikan acuan. Pemetaan partisipatif di Desa Lalang Kabung menghasilkan peta menggunakan batas-batas indikatif yang ditunjukkan masyarakat dengan luas wilayah Desa sebesar 10.330,04 ha.

Ketiadaan batas definitif menyebabkan sulitnya untuk menentukan luas Desa Lalang Kabung secara tepat. Penentuan area desa diawali dengan mendeliniasi Citra Satelit Resolusi Tinggi (CSRT) agar masyarakat dapat menunjukkan batas-batas desa. Pada beberapa titik batas dilakukan pengambilan titik koordinat menggunakan alat *Avenza map*. Dengan adanya peta hasil pemetaan partisipatif ini diharapkan ke depannya batas-batas Desa Lalang Kabung dengan desa-desa lain dapat didiskusikan bersama antar desa sehingga menjadi rujukan untuk menentukan batas definitif oleh instansi terkait. Berikut ini merupakan peta administratif hasil pemetaan partisipatif serta peta sketsa yang dibuat masyarakat Desa Lalang Kabung

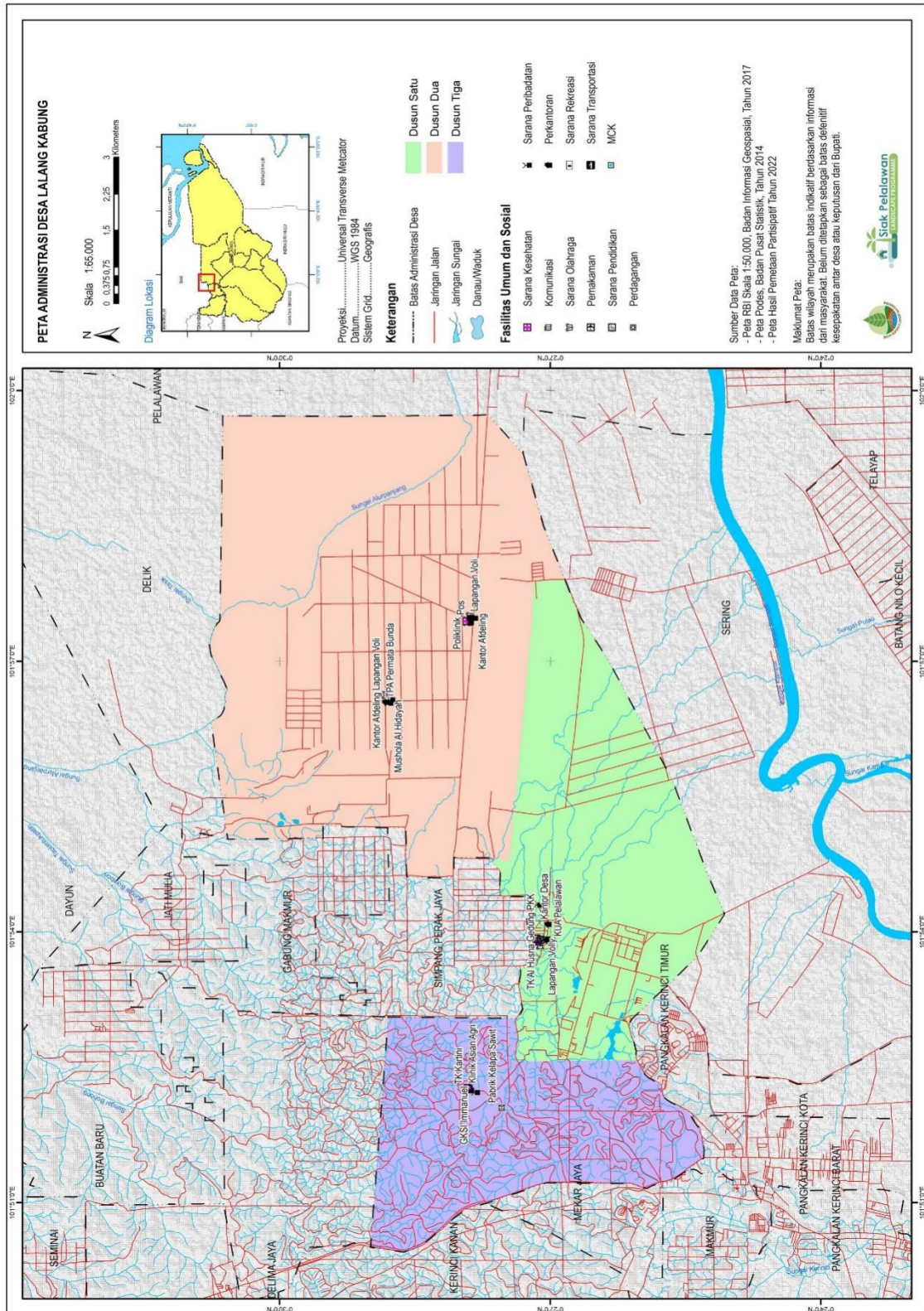
Gambar 2 Peta Sketsa Desa Lalang Kabung



Sumber: Pemetaan Partisipatif Penyusunan Laporan Profil DMPGM 2022.



Gambar 3 Peta Administratif Desa Lalang Kabung



Sumber: Pemetaan Partisipatif Penyusunan Laporan Profil DMPGM 2022.

1.4 Fasilitas Umum dan sosial

Desa Lalang Kabung memiliki berbagai fasilitas umum dan sosial yang dibangun dari berbagai sumber dana, diantaranya Anggaran Pendapatan dan Belanja Daerah (APBD) Provinsi Riau, APBD Kabupaten Pelalawan, Anggaran Pendapatan dan Belanja Desa (APBDes) Lalang Kabung serta swadaya dari masyarakat.

Mengenai fasilitas umum di Desa Lalang Kabung, terdiri dari jalan dan jembatan yang merupakan akses untuk transportasi di dalam wilayah Desa. Secara umum kondisi fasilitas umum yang terdapat pada desa ini masih jauh dari memadai dan membutuhkan peningkatan serta perbaikan agar dapat diakses lebih baik oleh masyarakat terutama di Desa Lalang Kabung. Berikut ini merupakan tabel fasilitas umum yang dapat ditemukan di Desa Lalang Kabung:

**Tabel 3 Fasilitas Umum Di Desa Lalang Kabung**

| No                         | Jenis Prasarana     | Pembiayaan            | Volume (Meter) | Kondisi | Lokasi           |
|----------------------------|---------------------|-----------------------|----------------|---------|------------------|
| <b>I. Sarana Jalan</b>     |                     |                       |                |         |                  |
| 1                          | Jalan Aspal         | APBN                  | 2,176          | Baik    | Dusun I          |
| 2                          | Jalan Dusun 2       | dana KKPA (Indosawit) | 6,711          | Baik    | Dusun II         |
| 3                          | Jalan Dusun 3       | Asian Agri            | 6,068          | Baik    | Dusun III        |
| 4                          | Jalan Kabupaten     | APBD Pelalawan        | 4,832          | Baik    | Dusun II dan III |
| 5                          | Jalan Koridor RAPP  | Perusahaan RAPP       | 15,408         | Baik    | Dusun I dan II   |
| 6                          | Jalan Semenisasi    | ADD                   | 3,609          | Baik    | Dusun I          |
| 7                          | Jalan Sirtu         | ADD                   | 4,618          | Baik    | Dusun I          |
| <b>II. Sarana Jembatan</b> |                     |                       |                |         |                  |
| 1                          | Jembatan            | APBDes, Swadaya       | 4              | Baik    | Dusun II dan III |
| <b>III. Sarana Embung</b>  |                     |                       |                |         |                  |
| 1                          | Embung Air Pamsimas | Pamsimas, Swadaya     | 1              | Baik    | Dusun I          |

Sumber: Pemetaan Partisipatif Penyusunan Laporan Profil DMPGM 2022.

**Gambar 4 Fasilitas Umum di Desa Lalang Kabung**



Jalan Koridor RAPP



Jalan Pemukiman





*Jalan Desa*



*Jalan Desa*



*Jalan Produksi*

Sumber: Dokumentasi Pribadi.

Fasilitas sosial yang terdapat di Lalang Kabung terdiri dari sarana dan prasarana pendidikan, kesehatan, ibadah, pemakaman serta gedung dan perkantoran. Kondisi fasilitas sosial di desa ini cukup beragam, meskipun pada umumnya masih banyak yang perlu ditingkatkan dan diperbaiki karena fasilitas yang belum lengkap. Lebih lengkap tentang fasilitas sosial yang terdapat di Desa Lalang Kabung dapat dilihat pada gambar berikut ini:

**Gambar 5 Fasilitas Sosial di Desa Lalang Kabung**



*Masjid Nurul Yakin*



*Kantor Desa*





Balai Desa



Kantor BUMDes



Kantor MPA



Puskesmas



Gereja



Kantor KUA



Gedung PKK



Lapangan Volley





Gereja



Klinik Bidan



Gereja

Sumber: Dokumentasi Lapangan.

### 1.5 Data Umum Penduduk

Data penduduk Desa Lalang Kabung (Pemerintah Desa Lalang Kabung 2019, 2020, dan 2021) secara rutin diperbaharui oleh Pemerintah Desa Lalang Kabung. Hal ini memperlihatkan kerja-kerja rutin dari pemerintah Desa Lalang Kabung cukup berjalan baik. Data penduduk Desa Lalang Kabung di tahun 2019 -2021 adalah jumlah penduduk pada akhir bulan Desember pada setiap tahunnya (Pemerintah Desa Lalang Kabung, 2019 - 2021). Untuk data penduduk pada tahun 2022 merupakan jumlah penduduk pada akhir bulan Juni di tahun tersebut (Pemerintah Desa Lalang Kabung, 2021). Dilihat dalam seluruh data tersebut, jumlah penduduk Desa Lalang Kabung bertambah setiap tahunnya. Dalam data penduduk ini terlihat bahwa jumlah laki-laki setiap tahunnya selalu lebih banyak dari perempuan. Untuk lebih jelasnya mengenai jumlah penduduk keseluruhan berdasarkan jenis kelamin di Desa Lalang Kabung dapat dilihat dari tabel berikut ini:

**Tabel 4 Penduduk Berdasarkan Jenis Kelamin Desa Lalang Kabung**

| No. | Tahun   | Laki-laki (Jiwa) | Perempuan (Jiwa) | Jumlah (Jiwa) |
|-----|---------|------------------|------------------|---------------|
| 1.  | 2021*   | 1.959            | 1.686            | 3.645         |
| 2.  | 2020**  | 1.551            | 1.364            | 2.915         |
| 3.  | 2019*** | 1.507            | 1.325            | 2.832         |

**Keterangan:**

\* : Pemerintah Desa Lalang Kabung (2021)

\*\* : Pemerintah Desa Lalang Kabung (2020)

\*\*\* : Pemerintah Desa Lalang Kabung (2019)

Sumber: Pemerintah Desa Lalang Kabung, 2019, 2020 & 2021.

Data jumlah Kepala keluarga (KK) di Desa Lalang Kabung juga mengikuti data jumlah penduduk yang meningkat di setiap tahunnya dilihat dari tahun 2019 hingga tahun 2021. Dari tahun 2019 ke tahun 2020 ada penambahan sebanyak 21 kepala keluarga dan dari tahun 2020 sampai 2021 mengalami penambahan sebanyak 46 kepala keluarga. Untuk data jumlah KK berdasarkan jenis kelamin tidak didapatkan sehingga tidak dapat digambarkan adanya gender dalam KK yang ada di desa ini. Untuk lebih jelasnya mengenai jumlah kepala keluarga di Desa Lalang Kabung dapat dilihat dari tabel berikut ini:

**Tabel 5 Jumlah Kepala Keluarga di Desa Lalang Kabung**

| No.  | Tahun   | Jumlah (KK) |
|--|---------|-------------|
| 1.   | 2021*   | 792         |
| 2.   | 2020**  | 746         |
| 3.   | 2019*** | 725         |
| <b>Keterangan:</b>                         |         |             |
| * : Pemerintah Desa Lalang Kabung (2021)   |         |             |
| ** : Pemerintah Desa Lalang Kabung (2020)  |         |             |
| *** : Pemerintah Desa Lalang Kabung (2019) |         |             |

Sumber: Pemerintah Desa Lalang Kabung, 2019, 2020 & 2022.

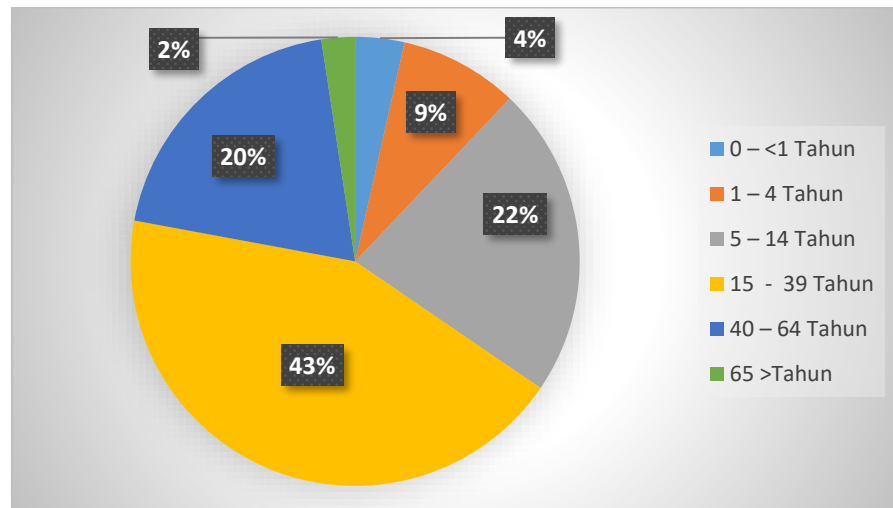
Data jumlah penduduk Desa Lalang Kabung berdasarkan usia memperlihatkan berbagai rentang usia di Desa Lalang Kabung tahun pada 2022. Saat ini rentang usia yang paling tinggi berada pada usia antara 15 hingga 39 tahun dan yang paling rendah berada pada rentang usia 65>, tetapi dari jumlah penduduk pada usia 15 hingga 65 tahun dari penduduk saat ini mencirikan bahwa penduduk Desa Lalang Kabung yang terbesar berada pada usia produktif. Jika diperhatikan lebih lanjut terdapat penduduk desa yang saat ini berada di bawah usia produktif kurang dari 15 tahun yang dalam 10 tahun ke depan akan memasuki usia produktif. Hal ini memperlihatkan perlunya dipersiapkan pendidikan dan kesempatan kerja bagi penduduk Desa Lalang Kabung yang saat ini masih berada dalam usia tidak produktif kurang dari 15 tahun. Lebih lengkap mengenai penduduk berdasarkan usia di Desa Lalang Kabung dapat dilihat sebagai berikut:

**Tabel 6 Penduduk Berdasarkan Usia Tahun 2022**

| No            | Usia          | Jumlah (Jiwa) |
|---------------|---------------|---------------|
| 1             | 0 – <1 Tahun  | 129           |
| 2             | 1 – 4 Tahun   | 312           |
| 3             | 5 – 14 Tahun  | 818           |
| 4             | 15 - 39 Tahun | 1581          |
| 5             | 40 – 64 Tahun | 717           |
| 6             | 65 >Tahun     | 88            |
| <b>Jumlah</b> |               | <b>3645</b>   |

Sumber: Pemerintah Desa Lalang Kabung, 2022.

**Gambar 6 Diagram Penduduk Berdasarkan Usia Tahun 2021**



Sumber: Pemerintah Desa Lalang Kabung, 2022

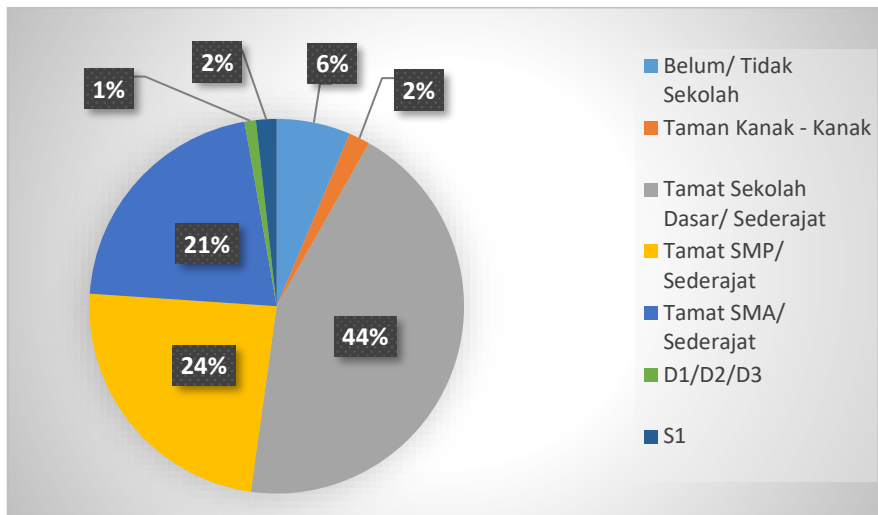
Warga di Desa Lalang Kabung yang telah mengenyam pendidikan dasar 9 tahun baru sebesar 23,87% dari jumlah seluruh penduduk. Hal ini memperlihatkan belum besarnya perhatian warga terhadap program pendidikan dasar sembilan tahun yang dicanangkan oleh Pemerintah. Meskipun demikian tingkat pendidikan di Desa Lalang Kabung terlihat cukup beragam di mana telah terdapat 2,75% penduduk desa ini yang mengenyam pendidikan tinggi dengan tingkatan mulai dari D3 hingga S1. Angka tersebut memang masih sangat kecil tetapi memperlihatkan ada upaya dari warga untuk meningkatkan taraf pendidikan yang dijalani masyarakat. Berikut tingkat pendidikan di Desa Lalang Kabung pada tahun 2022 dapat dilihat pada tabel ini:

**Tabel 7 Tingkat Pendidikan Penduduk Tahun 2022**

| No            | Tingkat Pendidikan             | Jumlah       |
|---------------|--------------------------------|--------------|
| 1             | Belum/ Tidak Sekolah           | 104          |
| 2             | Taman Kanak - Kanak            | 30           |
| 3             | Tamat Sekolah Dasar/ Sederajat | 719          |
| 4             | Tamat SMP/ Sederajat           | 390          |
| 5             | Tamat SMA/ Sederajat           | 346          |
| 6             | D1/D2/D3                       | 16           |
| 7             | S1                             | 29           |
| <b>Jumlah</b> |                                | <b>1.634</b> |

Sumber: Pemerintah Desa Lalang Kabung, 2022.

**Gambar 7 Tingkat Pendidikan Penduduk Tahun 2022**



Sumber: Pemerintah Desa Lalang Kabung, 2022.

### 1.6 Tingkat Kepadatan Penduduk

Angka kepadatan penduduk digunakan untuk mengetahui konsentrasi penduduk di suatu wilayah. Pada umumnya, hal ini disajikan dengan menggunakan penghitungan kepadatan penduduk kasar (*crude population density*) yang memperlihatkan banyaknya jumlah penduduk untuk setiap kilometer persegi luas wilayah dengan rumus sebagai berikut:

$$\text{Kepadatan Penduduk} = \frac{\text{Jumlah penduduk (Jiwa)}}{\text{Luas Daerah (Km)}}$$

Dengan menggunakan perhitungan rumus tersebut, maka Desa Lalang Kabung memiliki kecenderungan perubahan kepadatan jumlah penduduk yang meningkat pada rentang waktu tahun 2019 hingga tahun 2021, yang dapat dilihat pada tabel di bawah ini:

**Tabel 8 Angka Kepadatan Penduduk Desa Lalang Kabung**

| Tahun                                      | Jumlah Penduduk (Jiwa) | Luas Wilayah Desa (Km <sup>2</sup> ) | Angka Kepadatan Penduduk (Jiwa/Km <sup>2</sup> ) |
|--|------------------------|--------------------------------------|--|
| 2021 *                                     | 3645                   | 10,330                               | 35   |
| 2020 **                                    | 2.915                  | 10,330                               | 28   |
| 2019 ***                                   | 2.832                  | 10,330                               | 27   |
| <b>Keterangan:</b>                         |                        |                                      |  |
| * : Pemerintah Desa Lalang Kabung (2021)   |                        |                                      |  |
| ** : Pemerintah Desa Lalang Kabung (2020)  |                        |                                      |  |
| *** : Pemerintah Desa Lalang Kabung (2019) |                        |                                      |  |

Sumber: Pemerintah Desa Lalang Kabung, 2019, 2020, & 2022.

Tingkat kepadatan penduduk desa merupakan perbandingan antara angka kepadatan desa dengan angka kepadatan kecamatan. Suatu desa memiliki *Kepadatan Tinggi* jika angka kepadatan suatu desa lebih besar dari angka kepadatan wilayah

kecamatan, untuk *Kepadatan Sedang* jika angka kepadatan suatu desa sama besar dengan angka kepadatan wilayah kecamatan, dan *Kepadatan Rendah* jika angka kepadatan suatu desa lebih kecil dari angka kepadatan wilayah kecamatan. Jika dilihat dari tahun 2018 hingga tahun 2020, angka kepadatan penduduk Desa Lalang Kabung selalu lebih tinggi dibandingkan dengan angka kepadatan penduduk Kecamatan Pelalawan. Hal ini memperlihatkan bahwa tingkat kepadatan penduduk Desa Lalang Kabung adalah Tingkat Kepadatan Sedang. Kondisi ini juga dipengaruhi adanya perusahaan yang beroperasi di wilayah Desa Lalang Kabung sehingga banyak menyerap tenaga kerja dan tinggal di Desa Lalang Kabung, untuk lebih jelas dapat di lihat pada tabel berikut:

**Tabel 9 Tingkat Kepadatan Penduduk**

| Tahun                                      | Angka Kepadatan Penduduk Desa Lalang Kabung | Angka Kepadatan Penduduk Kecamatan Pelalawan | Tingkat Kepadatan Penduduk |
|--|---|--|----------------------------|
| 2021 *                                     | 35  | 18   | Kepadatan Tinggi           |
| 2020 **                                    | 28  | 15   | Kepadatan Tinggi           |
| 2019***                                    | 27  | 14   | Kepadatan Tinggi           |
| <b>Keterangan:</b>                         |   |  |                            |
| * : Pemerintah Desa Lalang Kabung (2021)   |   |  |                            |
| ** : Pemerintah Desa Lalang Kabung (2019)  |   |  |                            |
| *** : Pemerintah Desa Lalang Kabung (2020) |   |  |                            |

Sumber: Pemerintah Desa Lalang Kabung (2018, 2019, & 2021), BPS Kabupaten Pelalawan (2019), dan Ditjen Dukcapil Kemendagri (2020 & 2021).

## Bab II Lingkungan Fisik dan Ekosistem Gambut



### 2.1 Jenis Tanah Gambut

Secara taksonomi tanah dapat dibedakan menjadi tanah mineral dan tanah organik. Tanah mineral memiliki bahan berdiameter <2,0 mm yang harus memenuhi: satu, jenuh air selama <30 hari (kumulatif) setiap tahun pada tahun-tahun normal dengan kandungan C-organik <20% (berdasarkan berat); atau kedua, jenuh dengan air selama 30 hari (kumulatif) pada tahun-tahun normal (atau dikeringkan secara buatan) dan memiliki kandungan C-organik (berdasarkan berat) tidak termasuk akar hidup sebesar: a) kurang dari 18% apabila fraksi mineralnya mengandung liat 60%, atau b) Kurang dari 12% apabila fraksi mineralnya tidak mengandung liat, dan c) kurang dari  $12 + (\% \text{ dikalikan } 0,1) \%$  apabila fraksi mineralnya mengandung liat <60%. Adapun tanah organik memiliki kandungan C-Organik yang lebih tinggi dari jumlah yang disebutkan di atas dan lahan gambut maupun tanah bergambut merupakan tanah dengan kandungan C-organiknya lebih tinggi daripada yang disebut di atas dalam poin 2 (klasifikasi tanah mineral).

Peraturan Pemerintah (PP) No. 71 Tahun 2014 tentang Perlindungan dan Pengelolaan Ekosistem Gambut menyebutkan gambut adalah material organik yang terbentuk secara alami dari sisa-sisa tumbuhan yang belum terurai sempurna serta terakumulasi pada daerah rawa (atau genangan air). Adanya genangan di daerah rawa, danau dangkal atau cekungan yang secara berangsur-angsur ditumbuhi oleh tumbuhan air dan vegetasi lahan basah menjadi awal mula proses pembentukan tanah gambut. Tumbuhan yang mati melapuk tidak sempurna dan secara bertahap membentuk lapisan-lapisan gambut sehingga genangan tersebut dipenuhi timbunan gambut. (Suryadiputra, 2018). Berdasarkan tingkat kematangan/dekomposisi bahan organik, gambut dibedakan menjadi: 1) *Fabrik* merupakan gambut dengan tingkat pelapukan awal (masih muda) dan lebih dari  $\frac{3}{4}$  bagian volumenya berupa serat segar (kasar)<sup>1</sup>; 2) *Hemik* adalah gambut dengan tingkat pelapukan sedang (setengah matang), sebagian bahan telah mengalami pelapukan dan sebagian lagi berupa serat<sup>2</sup>; dan 3) *Saprik*, yaitu gambut yang tingkat pelapukannya sudah lanjut (matang)<sup>3</sup> (Suryadiputra, 2018).

Geomorfologi dan jenis tanah di Desa Lalang Kabung kondisinya terbagi dalam tanah mineral dan tanah gambut. Tanah mineral/aluvial berada pada wilayah di areal pemukiman dan budidaya pertanian masyarakat. Sedangkan tanah gambut berada pada bagian Utara sampai ke bagian Timur Desa Lalang Kabung yang berada pada kawasan perkebunan sawit perusahaan. Berdasarkan hasil pemetaan partisipatif 2022, luas kawasan gambut di Desa Lalang Kabung adalah 6.519,28 Ha atau 63,10% dari luas wilayah Desa Lalang Kabung,

<sup>1</sup> Cirinya, bila gambut diperas dengan telapak tangan dalam keadaan basah, maka kandungan serat yang tertinggal di dalam telapak tangan setelah pemerasan adalah tiga perempat bagian atau lebih ( $>\frac{3}{4}$ ).

<sup>2</sup> Bila diperas dengan telapak tangan dalam keadaan basah, gambut agak mudah melewati sela-sela jari-jari dan kandungan serat yang tertinggal di dalam telapak tangan setelah pemerasan adalah antara kurang dari tiga perempat sampai seperempat bagian atau lebih ( $\frac{1}{4}$  dan  $<\frac{3}{4}$ );

<sup>3</sup> Bila diperas, gambut sangat mudah melewati sela jari-jari dan serat yang tertinggal dalam telapak tangan kurang dari seperempat bagian ( $<\frac{1}{4}$ ).



sedangkan kawasan mineral seluas 3.810,90 Ha atau 36,89% dari luas wilayah Desa Lalang Kabung.

Dalam pemetaan partisipatif, hasil tumpang susun (*overlay*) antara peta wilayah desa dengan peta lahan gambut keluaran Balai Besar Penelitian dan Pengembangan Sumberdaya Lahan Pertanian (BBSDLP) tahun 2019 memperlihatkan bahwa seluruh kawasan gambut di Desa Lalang Kabung merupakan gambut dalam dengan kedalaman 200-300 cm. Berdasarkan penuturan, warga pada kawasan gambut di wilayah Desa Lalang Kabung memiliki kedalaman antara 1-7 meter dan bahkan umumnya pada beberapa tempat berkedalaman 8 meter. Berdasarkan penggolongan ketebalan atau kedalaman serta tingkat kematangan atau dekomposisi material gambut, tanah gambut pada desa ini seperti tercantum di tabel berikut:

**Tabel 10 Ketebalan dan Kematangan Gambut di Desa Lalang Kabung**

| No | Ketebalan Gambut           | Tingkat Dekomposisi | Luas (ha) |
|----|----------------------------|---------------------|-----------|
| 3. | Gambut dalam (200 -300 cm) | Saprik, Hemik,      | 6.519,28  |

Sumber: Pemetaan Partisipatif Penyusunan Laporan DMPGM 2022

Gambar berikut merupakan pengambilan sampel tanah gambut di Desa Lalang Kabung yang memperlihatkan tanah gambut dengan tingkat kematangan hemik dan saprik, sebagai berikut:

**Gambar 8 Pengambilan Sampel Tanah Gambut di Desa Lalang Kabung**




**Sampel tanah**



**Sebelum diremas**



**Setelah diremas**



**Sampel tanah**



**Sebelum diremas**

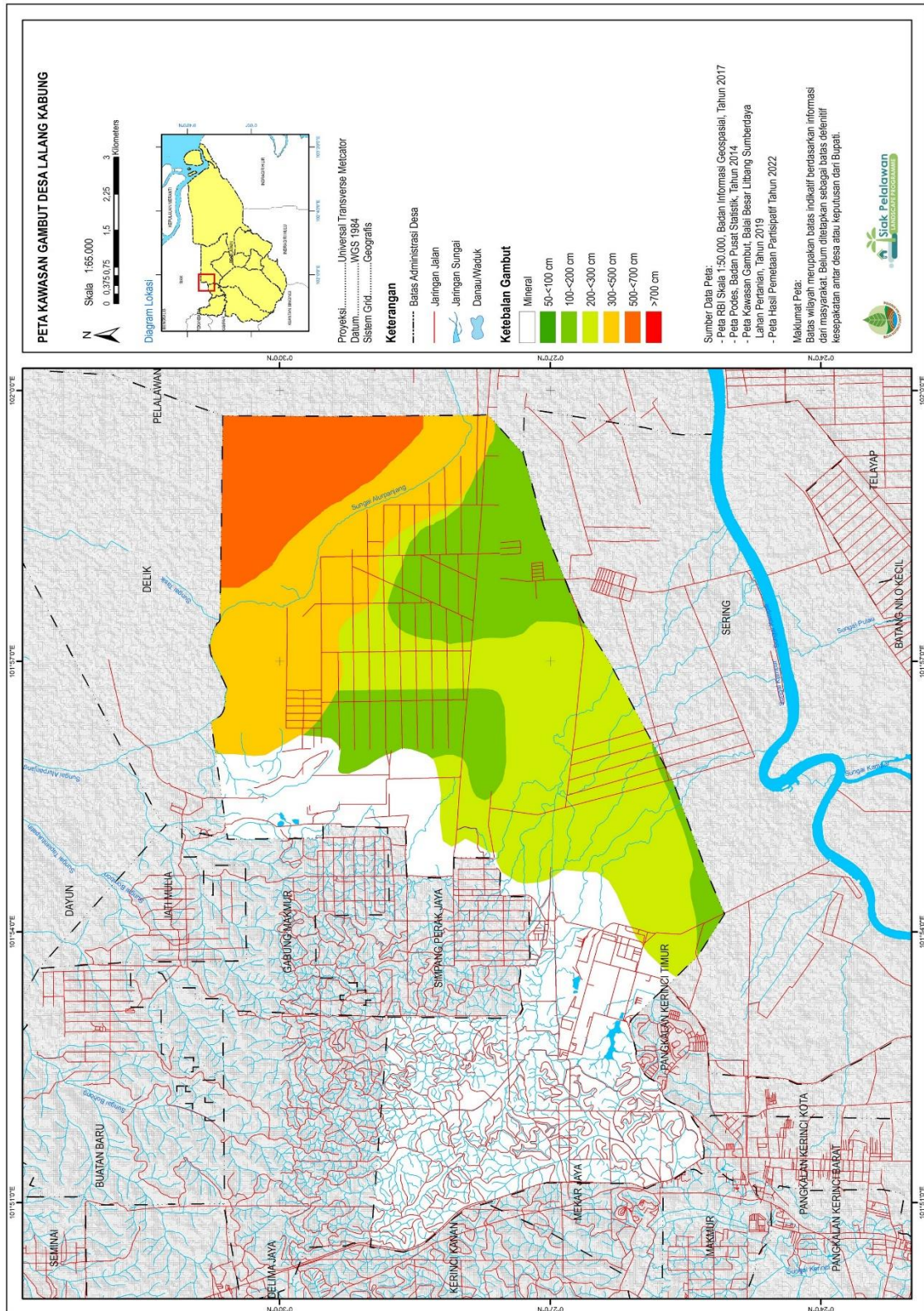


**Setelah diremas**

Sumber: Dokumentasi Lapangan.



Gambar 9 Peta Kawasan Gambut Desa Lalang Kabung



Sumber: Pemetaan Partisipatif Penyusunan Laporan DMPGM 2022.

2.2 Iklim dan Cuaca

Desa Lalang Kabung memiliki iklim tropis yang sering hujan bahkan pada bulan terkering. Mengacu pada Koppen dan Geiger, iklim di Desa Lalang Kabung diklasifikasikan sebagai Af. Suhu curah hujan rata-rata dalam setahun 26° Celcius (C) dengan curah hujan setahun 2.484 milimeter (mm). Bulan dengan curah hujan terendah adalah Juli, dan bulan dengan curah hujan yang tertinggi terjadi pada bulan November. Curah hujan di Desa Lalang Kabung menunjukkan kandungan kelembapan udara berbentuk cairan (presipitasi<sup>4</sup>) bahkan selama bulan terkering. Bulan dengan suhu tertinggi di Desa Lalang Kabung sekaligus menjadi bulan terpanas yaitu pada bulan Mei, sedangkan bulan terdingin dengan suhu terendah terjadi pada bulan Januari. Curah hujan/presipitasi berbeda 75 mm antara bulan terkering dan bulan terbasah. Perbedaan suhu dalam setahun adalah 1,3° C. Suhu dan curah hujan di Desa Lalang Kabung sepanjang tahun 2022 dapat dilihat pada tabel berikut:

**Tabel 11 Suhu dan Curah Hujan Desa Lalang Kabung Tahun 2022**

| Bulan                          | Jan  | Feb  | Mar  | Apr  | Mei  | Jun  | Jul  | Ags  | Sep  | Okt  | Nov  | Des  |
|--------------------------------|------|------|------|------|------|------|------|------|------|------|------|------|
| Suhu Rata-rata (°C)            | 25,2 | 25,7 | 26   | 26,1 | 26,5 | 26,4 | 26,1 | 26,1 | 26,1 | 26   | 25,5 | 25,3 |
| Suhu Minimal (°C)              | 22,7 | 22,9 | 23,2 | 23,5 | 23,8 | 23,6 | 23,2 | 23,2 | 23,1 | 23,2 | 23,2 | 23   |
| Suhu Maksimal (°C)             | 28,9 | 29,7 | 30,1 | 30,2 | 30,5 | 30,3 | 30,1 | 30,2 | 30,3 | 30,1 | 29,4 | 29   |
| Presipitasi / Curah Hujan (mm) | 211  | 158  | 232  | 237  | 196  | 135  | 132  | 162  | 192  | 252  | 294  | 283  |

Sumber: Climate-Data.org, 2022.





















Sebagaimana umumnya daerah-daerah di Indonesia, sepanjang tahun Desa Lalang Kabung mengalami dua musim utama, yaitu musim hujan dan musim kemarau/kering. Musim hujan di wilayah Desa Lalang Kabung dimulai pada bulan September dan berakhir di sekitar bulan Maret dengan puncak musim hujan pada Oktober hingga Desember. Bulan Maret merupakan masa pancaroba dimana Musim Kemarau akan bermula hingga di pertengahan atau akhir bulan Agustus. Musim Kemarau berlangsung penuh pada Bulan April hingga bulan Juli, di masa ini kerawanan kebakaran hutan dan lahan (Karhutla) terjadi di Desa Lalang Kabung.

Komoditas pertanian masyarakat di Desa Lalang Kabung berupa perkebunan Karet dan kelapa sawit, diproduksi dalam pola budidaya pertanian yang dipengaruhi kondisi musim yang berlangsung. Kelapa sawit merupakan tanaman komoditas utama yang paling banyak dibudidayakan dan memberikan penghasilan bagi ekonomi rumah tangga di Desa Lalang Kabung. Pengaruh musim terutama pada pilihan waktu tanam yang biasanya dilakukan pada masa awal dan akhir musim hujan, serta hasil yang didapat ketika masa panen meski intensitas panen tetap sama tetapi akan berbeda kuantitas dan kualitas hasil komoditas antara musim hujan dan musim kemarau.

<sup>4</sup> Presipitasi adalah suatu istilah meteorologi yang berarti kandungan kelembapan udara yang berbentuk cairan atau bahan padat, seperti hujan, embun, salju (Badan Pengembangan dan Pembinaan Bahasa Kemendikbud RI, 2016)

Informasi mengenai musim, waktu kerentanan alam dalam setahun, serta produksi komoditas pertanian yang diusahakan oleh warga Desa Lalang Kabung dapat dilihat lebih terperinci pada tabel kalender musim berikut ini:

Tabel 12 Kalender Musim

| URAIAN                   | JAN   | FEB   | MAR   | APR   | MEI   | JUNI  | JULI  | AGS   | SEPT  | OKT   | NOV   | DES   | PELUANG          | MASALAH                               |
|--------------------------|---|---|---|---|---|---|---|---|---|---|---|---|------------------|---------------------------------------|
| <b>CUACA</b>             |  |  |  |  |  |  |  |  |  |  |  |  | -                | -                                     |
| <b>KERAWANAN BENCANA</b> |  |  |  |   |   |   |  |  |   |  |  |  |                  |                                       |
| <b>KOMODITAS</b>         |   |   |   |   |   |   |   |   |   |   |   |   |                  |                                       |
| <b>KARET</b>             | Pupuk Panen sedang  | Pupuk Panen sedang  | Musim gugur Trek  | Musim gugur Dan pemulihan daun baru   | Panen Pemulihan daun tua  | Panen raya  | Panen raya  | Panen raya  | Panen sedikit   | Panen sedikit   | Panen sedikit   | Panen sedikit   | Pasar tersedia   | Harga tidak stabil                    |
| <b>SAWIT</b>             | Pupuk perawatan   | Panen   | Panen   | Trek  | Trek  | Trek  | Panen raya  | Panen raya  | Panen raya  | Trek  | Trek  | Trek perawatan  | Pasar tersedia   | Harga tidak stabil, harga pupuk mahal |
| <b>MADU</b>              |   |   |   |   |   |   | Panen   | Panen   |   |   |   |   | Konsumsi pribadi | Ketersediaan semakin menipis          |
| <b>CEMPEDAK</b>          |   |   |   |   | Rawat   | Berbunga  | Berputik  | Berbuah   | Panen   |   |   |   | Pasar tersedia   | Harga tidak terlalu bagus             |
| <b>RAMBUTAN</b>          |   |   |   | Rawat   | Berbunga  | Berputik  | Buah  | Panen   |   |   |   |   | Pasar tersedia   | Hama ulat dan lalat buah              |
| <b>DURIAN</b>            |   |   | Rawat   | Berbunga  | Berputik  | Buah  | Panen   |   |   |   |   |   | Pasar tersedia   | Ada masalah buah tawar                |
| <b>MATOA</b>             |   | Rawat   | Berbunga  | Berputik  | Buah  | Panen   |   |   |   |   |   |   | Pasar tersedia   |                                       |

Sumber: FGD I Pemetaan Partisipatif Penyusunan Laporan DMPGM 2022.

### 2.3 Keanekaragaman Hayati

Secara umum kondisi keanekaragaman hayati di Desa Lalang Kabung dipengaruhi dengan kondisi lanskap saat ini, dimana pemanfaatan tanah dan sumber daya alam menjadi faktor dominan yang menentukan kualitas dan kuantitas keanekaragaman hayati. Pemanfaatan lahan beserta hasil-hasil hutan memperlihatkan adanya hubungan dalam proses degradasi keanekaragaman hayati. Pemanfaatan hasil hutan oleh masyarakat yang frekuensinya semakin tinggi serta pembukaan lahan hutan yang kemudian diikuti budidaya pertanian monokultur pada awalnya merupakan upaya pemenuhan subsistensi masyarakat untuk konsumsi domestik rumah tangga. Ketika pola produksi pertanian yang monokultur semakin masif untuk menghasilkan komoditas pertanian yang dibutuhkan pasar, upaya perluasan lahan pertanian semakin mendesak ruang hidup bagi berbagai jenis flora dan fauna di wilayah ini. Hal ini diperparah dengan peristiwa kebakaran yang terus terjadi berulang.

Tabel bagan kecenderungan perubahan keanekaragaman hayati hasil diskusi kelompok terfokus berusaha merekam pengetahuan warga tentang perubahan-perubahan keanekaragaman hayati yang berlangsung di Desa Lalang Kabung. Flora yang diidentifikasi oleh warga Desa Lalang Kabung umumnya merujuk pada jenis-jenis pohon kayu yang bernilai ekonomi dan manfaat penggunaan yang cukup tinggi. Pemanfaatan hasil hutan dari jenis-jenis pohon yang diidentifikasi tersebut telah menurunkan populasi pohon-pohon kayu di wilayah Desa Lalang Kabung. Kebakaran hutan dan lahan turut menjadi penyebab yang sangat berpengaruh terhadap hilangnya jenis-jenis flora yang ada di desa ini. Kini mayoritas pohon-pohon yang diidentifikasi pernah hidup di wilayah ini sudah sangat sulit ditemui keberadaannya serta beberapa sudah tak dapat ditemui lagi.

Penurunan populasi dibanding beberapa dekade lalu dialami fauna di Desa Lalang Kabung yang terutama karena perburuan dan perubahan lanskap yang ada di desa ini. Terdapat juga jenis-jenis fauna yang mampu bertahan dan berkembang populasinya terutama karena cepatnya pertumbuhan populasi dari fauna tersebut selain juga karena gangguan perburuan tidak dialami oleh fauna tersebut.

Ragam vegetasi yang terdata dalam diskusi kelompok terfokus berupa jenis tanaman budidaya yang menjadi kecenderungan untuk dibudidayakan warga karena bernilai ekonomi sehingga memberikan pendapatan yang menjamin kebutuhan hidup warga. Karet sebagai tanaman komoditas yang diupayakan warga Desa Lalang Kabung semakin kurang diminati untuk dibudidayakan karena faktor menurunnya keuntungan ekonomi. Luasan penanaman Karet semakin berkurang terutama karena alih tanaman komoditas lain yang dianggap lebih menguntungkan masyarakat yaitu kelapa sawit. Sebagai tanaman komoditas yang masih sangat sedikit ditanam masyarakat pada sebelum dekade 2000-an, kelapa sawit kini menjadi komoditas yang diutamakan masyarakat untuk memenuhi kebutuhan hidup. Luas penanaman kelapa sawit jika dibandingkan beberapa dekade sebelumnya semakin meningkat. Berikut ini adalah tabel tentang perubahan keanekaragaman hayati yang telah berlangsung di Desa Lalang Kabung:



**Tabel 13 Bagan Kecenderungan Perubahan Keanekaragaman Hayati**

| No             | Keragaman Hayati | Periode |           |           |           | Keterangan                                  | Lokasi           |
|----------------|------------------|---------|-----------|-----------|-----------|---|------------------|
|                |                  | <2000   | 2000-2010 | 2010-2015 | 2010-2015 |   |                  |
| <b>A Flora</b> |                  |         |           |           |           |   |                  |
| 1              | Sialang          | 4       | 3         | 2         | 1         | Perambahan Hutan                            | Dusun I, II, III |
| 2              | Kulim            | 4       | 3         | 2         | 1         | Perambahan Hutan                            | Dusun I, II, III |
| 3              | Garu - Garu      | 4       | 3         | 2         | 1         | Perambahan Hutan                            | Dusun I, II, III |
| 4              | Meranti          | 4       | 3         | 2         | 1         | Perambahan Hutan                            | Dusun I, II, III |
| 5              | Geronggang       | 4       | 3         | 2         | 1         | Perambahan Hutan                            | Dusun I, II, III |
| 6              | Jelutung Rawa    | 4       | 3         | 2         | 1         | Perambahan Hutan                            | Dusun I, II, III |
| 7              | Mobau            | 4       | 3         | 2         | 1         | Perambahan Hutan                            | Dusun I, II, III |
| 8              | Pelalawan        | 4       | 3         | 2         | 1         | Perambahan Hutan                            | Dusun I, II, III |
| 9              | Samak            | 4       | 3         | 2         | 1         | Pembukaan Kebun Baru                        | Dusun I, II, III |
| 10             | Mentangor        | 4       | 3         | 2         | 1         | Perambahan Hutan                            | Dusun I, II, III |
| 11             | Punak            | 4       | 3         | 2         | 1         | Perambahan Hutan                            | Dusun I, II, III |
| 12             | Terempinis       | 4       | 3         | 2         | 1         | Pembukaan Kebun Baru                        | Dusun I, II, III |
| 13             | Jangkang         | 4       | 3         | 2         | 1         | Pembukaan Kebun Baru                        | Dusun I, II, III |
| <b>B Fauna</b> |                  |         |           |           |           |   |                  |
| 1              | Harimau          | 4       | 3         | 2         | 0         | Tidak ada Tempat Tinggal / perambahan Hutan | Dusun I, II, III |
| 2              | Beruang          | 4       | 3         | 2         | 1         | Tidak ada Tempat Tinggal / perambahan Hutan | Dusun I, II, III |
| 3              | Tapir            | 4       | 3         | 2         | 0         | Tidak ada Tempat Tinggal / perambahan Hutan | Dusun I, II, III |
| 4              | Rusa             | 4       | 3         | 2         | 1         | Tidak ada Tempat Tinggal / perambahan Hutan | Dusun I, II, III |
| 5              | Kijang           | 4       | 3         | 2         | 1         | Tidak ada Tempat Tinggal / perambahan Hutan | Dusun I, II, III |
| 6              | Monyet           | 4       | 4         | 3         | 3         | Tidak ada pemburu liar                      | Dusun I, II, III |
| 7              | Pelanduk         | 4       | 3         | 2         | 2         | Tidak ada Tempat Tinggal / perambahan Hutan | Dusun I, II, III |
| 8              | Landak           | 4       | 3         | 2         | 2         | Tidak Terlalu banyak                        | Dusun I, II, III |
| 9              | Babi hutan       | 4       | 4         | 3         | 3         | Angka kelahiran babi sangat tinggi          | Dusun I, II, III |
| 10             | Ungko            | 4       | 3         | 2         | 2         | Tidak Terlalu banyak                        | Dusun I, II, III |
| 11             | Ular Kobra       | 4       | 4         | 3         | 3         | Tidak ada pemburu                           | Dusun I, II, III |
| 12             | Ular Sawah       | 4       | 3         | 2         | 2         | Tidak ada Tempat Tinggal / perambahan Hutan | Dusun I, II, III |
| 13             | Ular Lidi        | 4       | 4         | 3         | 3         | Tidak ada pemburu                           | Dusun I, II, III |

|   |        |   |   |   |   |  |                  |
|---|--------|---|---|---|---|--|------------------|
| 14  | Biawak | 4 | 4 | 3 | 3 | Tidak ada pemburu                                    | Dusun I, II, III |
| 15  | Elang  | 4 | 3 | 2 | 2 | Tidak ada Tempat Tinggal / perambahan Hutan          | Dusun I, II, III |
| 16  | Gagak  | 4 | 3 | 2 | 2 | Tidak ada Tempat Tinggal / perambahan Hutan          | Dusun I, II, III |
| 17  | Punai  | 4 | 4 | 3 | 3 | Sulit untuk diburu                                   | Dusun I, II, III |
| <b>C. Vegetasi</b>  |        |   |   |   |   |  |                  |
| 1   | Karet  | 5 | 4 | 3 | 2 | Populasi berkurang karena alih fungsi lahan ke sawit | Dusun I, II, III |
| 2   | Sawit  | 3 | 4 | 5 | 5 | Populasi bertambah karena alih fungsi lahan sawit    | Dusun I, II, III |
| <b>Keterangan skor: 0: punah, 1: sangat sedikit, 2: sedikit, 3: cukup, 4: banyak, 5: sangat banyak.</b> |        |   |   |   |   |  |                  |

Sumber : Diskusi Kelompok Terfokus Tim Pemetaan dan Masyarakat Desa Lalang Kabung 2022.

#### 2.4 Hidrologi di Lahan Gambut

Lokasi lahan gambut di Desa Lalang Kabung berada pada wilayah bagian utara hingga timur yang pemanfaatannya merupakan perkebunan sawit yang dikelola oleh perusahaan, wilayah perkebunan sawit perusahaan terdapat kanal/parit.

Parit /kanal yang terdapat di wilayah gambut pada akhirnya mengarah ke sungai sebagai saluran drainase yang berhilir di Sungai Kampar. Dalam segi pengelolaan hidrologis gambut, perusahaan membangun sekat kanal, sumur pantau (*Piezometer*).

#### 2.5 Perubahan Ekosistem Gambut

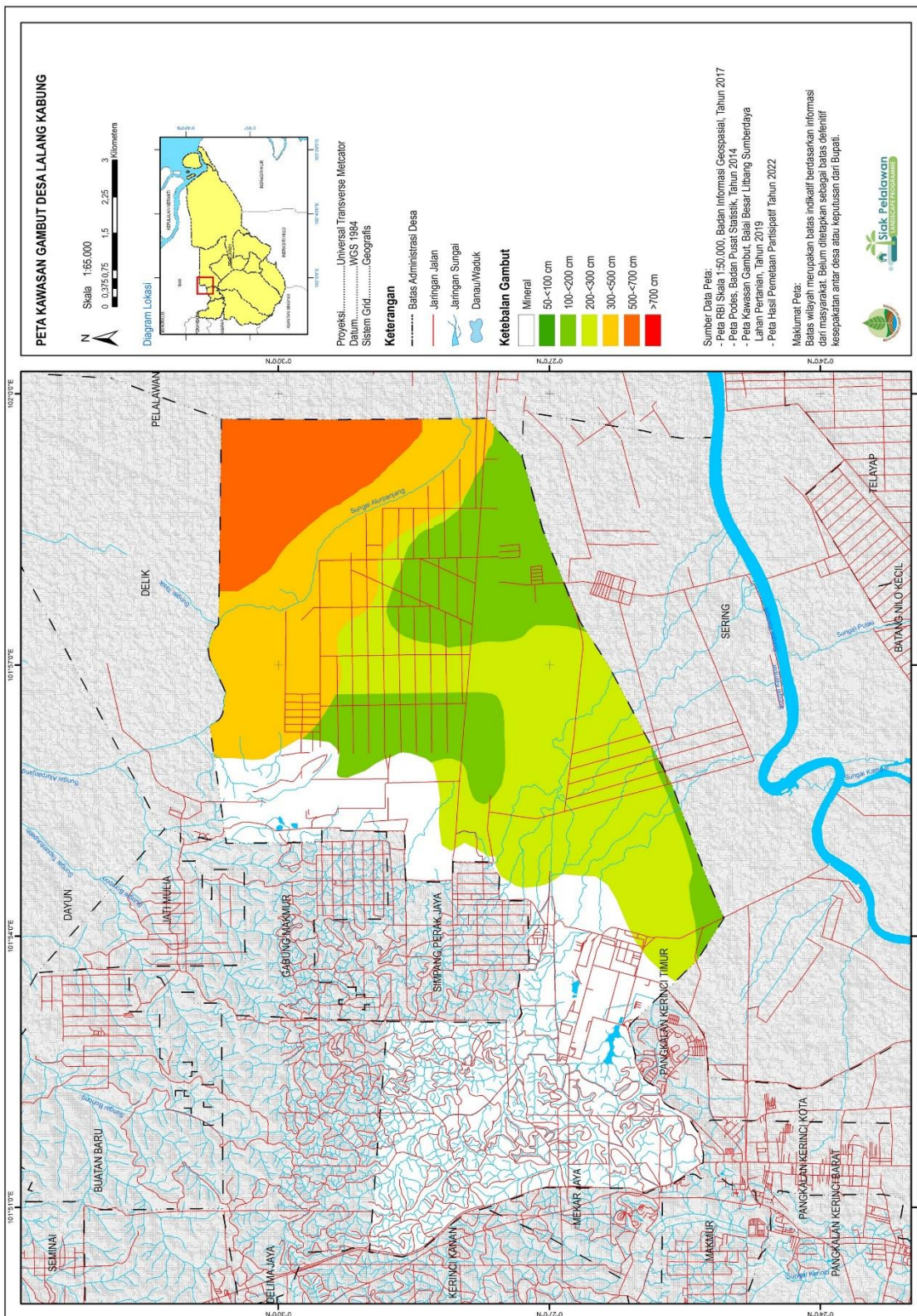
Lahan gambut di Desa Lalang Kabung seluas 6519.28 Ha dari total luas keseluruhan yaitu 10.330.04 Ha saat ini pemanfaatan lahan gambut di Desa Lalang Kabung hampir sepenuhnya digunakan sebagai lahan perkebunan sawit yang dikelola oleh perusahaan swasta sehingga intervensi dalam pengelolaannya juga sepenuhnya dilakukan oleh perusahaan.

Perubahan tutupan lahan ini juga sangat berpengaruh terhadap keadaan keanekaragaman hayati di Desa Lalang Kabung, kawasan gambut sendiri berada jauh dari pemukiman dimana interaksi masyarakat dengan kawasan gambut tidak terlalu intensif. Meskipun demikian, ancaman terbesar untuk kawasan gambut di desa ini adalah upaya mengeringkan rawa untuk dimanfaatkan sebagai lahan pertanian dan perkebunan oleh masyarakat dan perusahaan, serta usaha kehutanan oleh perusahaan yang akan berdampak terhadap kawasan gambut.

Berdasarkan data titik api dari Kementerian Lingkungan Hidup dan Kehutanan (KLHK) tahun 2019, terdapat 8 titik api pada wilayah Desa Lalang Kabung. Posisi titik api ini berada bagian Barat Laut wilayah Desa Lalang Kabung dan berada di lahan gambut yang penguasaan lahannya oleh perusahaan. Kondisi tersebut telah membuat seluruh kawasan gambut di Desa Lalang Kabung menjadi daerah yang rawan terbakar dan perlu dijaga

dengan baik. Untuk lebih jelas mengenai posisi titik api dan daerah rawan terbakar di Desa Lalang Kabung dapat dilihat pada peta berikut ini:

**Gambar 10 Peta Rawan Terbaka di Desa Lalang Kabung**



Sumber: Pemetaan Partisipatif Penyusunan Laporan DMPGM 2022



## Bab III Pendidikan dan Kesehatan



### 3.1 Jumlah Tenaga Pendidikan dan Tenaga Kesehatan

Jumlah tenaga pendidikan yang aktif mengajar di Desa Lalang Kabung seluruhnya yakni 23 guru dengan status PNS 8 dan 15 guru dengan status honorer. Sebagian besar tenaga pengajar di sekolah tersebut merupakan penduduk Desa Lalang Kabung, sedangkan sebagian lainnya tinggal dan menetap di desa tetangga. Mengenai jumlah Tenaga Pendidik di Desa Lalang Kabung berdasarkan jenjang pendidikan secara lebih detail dapat dilihat pada tabel berikut ini:

**Tabel 14 Jumlah Tenaga Pendidik**

| No            | Nama Sarana Pendidikan         | Jumlah Guru |           |           |
|---------------|--------------------------------|-------------|-----------|-----------|
|               |                                | PNS         | Honor     | Total     |
| 1             | SDN 012 Lalang Kabung          | 8           | 9         | 17        |
| 2             | MDTA AI - Husna                | -           | 6         | 6         |
| 3             | SMPN 01 Pelalawan (Kelas Jauh) |             |           |           |
| <b>Jumlah</b> |                                | <b>8</b>    | <b>15</b> | <b>23</b> |

Sumber: Wawancara Pengurus/Tenaga Pengajar Sekolah di Desa Lalang Kabung, 2022.

Para tenaga pendidik di Desa Lalang Kabung menyatakan belum pernah mendapatkan transfer pengetahuan mengenai gambut dan restorasi gambut. Pengetahuan tentang gambut lebih didapatkan karena keseharian mereka tinggal di wilayah yang terdapat lahan bertanah gambut. Hal ini juga menyebabkan tidak adanya transfer pengetahuan dari para tenaga pendidik mengenai gambut dan restorasi gambut kepada peserta didik dalam materi yang disampaikan di kelas.

Dalam UU No. 36 Tahun 2014 Tentang Kesehatan menjelaskan bahwa yang dimaksud dengan tenaga kesehatan adalah setiap orang yang memiliki pengetahuan dan/atau keterampilan melalui pendidikan di bidang kesehatan yang jenis tertentu memerlukan kewenangan untuk melakukan upaya kesehatan. Dalam UU Kesehatan tersebut, tenaga kesehatan antara lain tenaga medis, tenaga keperawatan, tenaga kebidanan, tenaga kesehatan lingkungan, tenaga gizi, tenaga kesehatan tradisional, serta tenaga kesehatan lainnya. Dari segi tenaga kesehatan, terdapat satu orang bidan desa yang ada di Desa Lalang Kabung. Seorang bidan desa tersebut juga menjadi penggerak utama dalam pelayanan posyandu yakni Posyandu dr. Efendi dan Posyandu dr. Ratna yang dibantu oleh ibu-ibu rumah tangga kader posyandu setiap satu bulan sekali. Pada Desa Lalang Kabung terdapat tenaga kesehatan yang menjalankan profesinya atau bertugas di desa tersebut, yaitu bidan, kader Posyandu dan dukun bayi. secara detail jumlahnya dapat dilihat pada tabel berikut ini:

**Tabel 15 Jumlah Tenaga Kesehatan**

| No           | Tenaga Kesehatan | Jumlah (Orang) |
|--------------|------------------|----------------|
| 1.           | Bidan Desa       | 2              |
| 2            | Kader Posyandu   | 6              |
| <b>Total</b> |                  | <b>8</b>       |

Sumber: Wawancara Tenaga Kesehatan di Desa Lalang Kabung, 2022.

Baik dari sisi jumlah dan kapasitas tenaga kesehatan yang tersedia di Desa Lalang Kabung masih cukup jauh untuk memenuhi kesiapan menghadapi bencana Karhutla, terutama dalam hal menangani korban yang terdampak penyakit ISPA. Selain itu belum pernah ada upaya peningkatan keterampilan dan pengetahuan bagi tenaga kesehatan di Desa Lalang Kabung untuk menangani korban akibat karhutla. Peristiwa Karhutla besar juga tidak terjadi di Desa Lalang Kabung pada tahun 2015. Meskipun demikian, Bidan di Desa Lalang Kabung dengan kapasitas kemampuan yang dimilikinya dan peralatan serta perlengkapan medis yang tersedia telah berusaha memberikan penanganan korban karhutla untuk penderita ISPA pada peristiwa bencana asap akibat karhutla yang terjadi di tahun 2015.

## Bab IV Kesejarahan dan Kebudayaan Masyarakat



### 4.1 Sejarah Komunitas

Sejarah Desa Lalang Kabung tak terpisahkan dari keberadaan suku/etnis Melayu Petalangan yang mendiami wilayah ini sebagai salah satu puak “suku asli” di Provinsi Riau. Penyebutan Petalangan bersumber dari kebiasaan masyarakat memagari kampungnya dengan bambu atau talang dan kebiasaan untuk mengambil serta menyimpan air menggunakan bambu tersebut. Dari hal itu muncul penyebutan *Orang Talang* dan keseluruhan puaknya disebut *Orang Petalangan*. Orang Petalangan terdiri paling tidak 14 Sub suku/etnis<sup>5</sup> yang hidup berbaur dalam kelompok-kelompok masyarakat yang disebut Batin (Effendy, 2008). Pembauran antar sub etnis/suku ini terjadi terutama karena adat Orang Petalangan melarang pernikahan dalam satu suku. Pada masa Kerajaan Pelalawan, masyarakat orang Petalangan terdiri kelompok-kelompok yang mendiami wilayah tertentu yang masing-masing dipimpin kepala adat dengan sebutan Batin dan mendapat pengakuan hak atas wilayah mereka. Batin selain merupakan kepala adat, juga merujuk pada kelompok masyarakat yang menguasai suatu wilayah. Jumlah awal batin masyarakat petalangan adalah 29 batin yang dikenal dengan sebutan *Perbatinan Kuang Oso Tiga Puluah* (Perbatinan Tiga Puluh kurang satu)<sup>6</sup>. Wilayah tiap-tiap batin ini yang dikenal dengan *hutan tanah Perbatinan Kuang Oso Tiga Puluah*. Pengakuan hak atas wilayah *Perbatinan Kuang Oso Tiga Puluah* dari Kerajaan Pelalawan tidak hanya bermakna sebagai pengakuan teritori sebagai wilayah Pemerintahan Batin, tetapi juga meliputi hak-hak atas tanah beserta hutan yang ada di tanah tersebut bagi masing-masing kelompok Batin.

Terdapat hutan tanah ulayat dari suku-suku yang berada dalam suatu Batin serta mendapatkan pengakuan hak juga dari Kesultanan Pelalawan. Bentuk pengakuan hak atas hutan tanah wilayah batin atau suku ini bersumber dari *Tombo* baik berupa Nyanyi Panjang atau cerita biasa masing-masing batin atau suku yang dikukuhkan dengan surat Sultan Pelalawan yang dikenal sebagai *Gran Sultan*<sup>7</sup> (Effendy, 2008). *Tombo* atau *Terombo* adalah tradisi lisan orang Petalangan yang dituturkan oleh *Datuk Pebilang Tombo* yang dipilih dan diuji oleh anggota suku atau batin. *Tombo* paling tidak memiliki fungsi sebagai sumber

<sup>5</sup> Suku-suku dalam masyarakat Petalangan adalah Melayu, Piliang, Pelabi, Bengkak, Domo, Medang, Singa Bono, Mandailing, Payung, Penyabungan, Bintan, Lubuk, Pematang, dan Sengerih. (Effendy, 2008)

<sup>6</sup> *Perbatinan Kuang Oso Tiga Puluah* terdiri dari Kerumutan, Pelalawan, Panduk, Lalang, Napuh, Genduang, Muncak Rantau, Sungai Medang, Pematang, Sengerih, Sialang Kawan (Monti Raja), Tanah Air, Payung, Putih, Bedaguh, Telayap, Penarikan, Delik, Dayun, Jambuano, Sibokol-bokol, Pelabi, Merbau, Geringging, Lalang Kabung, Kiap, Langkang Sikilat, Raja Bilang Bungsu, dan Gondai. (Effendy, 2008)

<sup>7</sup> Pada awal kemerdekaan Indonesia *Gran Sultan* atau surat pengakuan hutan tanah wilayah dari batin dan suku Orang Petalangan ini sempat dikumpulkan Pemerintah setempat untuk menentukan pembagian wilayah administratif. Tetapi akibat situasi darurat di tahun 1949 surat-surat ini sebagian terbakar. Beberapa batin atau suku masih memegang surat ini karena saat itu sudah dikembalikan, sisanya kini sebagian mengandalkan pada *tombo* yang ada. (Effendy dkk. 2005 & Effendy, 2008)

sejarah bagi batin/suku, menjadi dasar hukum adat mengenai tanah dan hutan karena di dalamnya biasanya memuat batas-batas tanah dan hutan yang dikelola oleh batin/suku, serta menjadi tunjuk ajar atau himpunan ketetapan moral yang harus dipatuhi dalam batin/suku bersangkutan (Kleden, 1999).

Dengan berbagai catatan di atas, sejarah Desa Lalang Kabung seharusnya dapat ditelusuri jauh sejak sebelum abad 18 di masa Kerajaan Pelalawan. Pengetahuan lokal mengenai sejarah wilayah tidak cukup baik diturunkan dari satu generasi ke generasi setelahnya serta adanya kelemahan penyusun laporan ini dalam menelusuri informan dan narasumber tentang sejarah desa ini. Merujuk pada *Perbatinan Kuang Oso Tiga Puluah*, maka Desa Lalang Kabung berasal dari salah satu Batin awal Orang Petalangan yaitu Batin Lalang Kabung. Meski di masa Sultan Syarif Jaafar (1866-1872), jumlah 29 perbatinan Orang Petalangan kemudian menjadi 34 batin serta dibentuk 12 kepenghuluan<sup>8</sup> (Marzali, 2009), tetapi Batin Lalang Kabung tetap menjadi salah satu wilayah yang memiliki pemerintahan tersendiri. Terdapat juga informasi dari masyarakat yang menyebutkan desa ini awalnya adalah Penghulu Lalang Kabung di awal abad 20. Karena itu ada keterputusan informasi tentang perubahan dari Perbatinan ke Kepenghuluan sebagai bagian dari sejarah Desa Lalang Kabung. Tetapi jika melihat terjadinya perubahan-perubahan administrasi wilayah di Pelalawan, mungkin perubahan ini terjadi di akhir abad 19 pada masa Sultan Syarif Jaafar (1866-1872) atau di awal abad 20 ketika Pemerintah Hindia Belanda mereorganisasi satuan pemerintah terkecil di wilayah Riau menjadi Penghulu atau Kepenghuluan. Saat Indonesia merdeka, pembentukan wilayah setingkat desa di Pelalawan mengikuti wilayah dan nama perbatinan dan kepenghuluan yang telah ada (Effendy dkk, 2005 & Marzali, 2009). Sayangnya penelusuran sejarah Desa Lalang Kabung hanya dapat dilakukan sejak awal abad 19, yaitu cerita lisan yang berawal dari mulai bermukimnya sekelompok kecil orang di suatu kampung/wilayah di tepi sungai bernama Lalang Kabung.

Berdasarkan informasi terbatas yang didapatkan, kelompok kecil yang mendiami kampung tersebut awalnya berjumlah 10 orang, di antaranya adalah Monti Gelar, Sibukat, Saleh, Kuntan, Wak Busu, Minin, Tungkat Tulau, serta Sibonang. Meski anggota kelompok kecil ini yang terbanyak berasal dari suku Melayu Lalang Kabung, tetapi terdapat Suku lain yang bermukim di Lalang Kabung saat itu, yaitu suku Piliang, Mandeling dan Pelabi. Sehingga pemimpin kampung ini untuk pertama kali dipilih dan diangkat Wak Busu dari suku Melayu Lalang Kabung.

Pada jaman dahulu, masyarakat Desa Lalang Kabung hidup dari berladang secara bergulir balik setiap tahun dengan tanaman budidaya utama yaitu padi ladang. Pengolahan hasil berladang masih dilakukan dengan cara tradisional, seperti padi yang sudah dipanen ditumbuk dengan menggunakan lesung untuk dapat menjadi beras. Sistem perdagangan pada saat itu masih menggunakan sistem barter antara komoditas yang dihasilkan masyarakat dengan kebutuhan pokok lainnya dari luar wilayah desa. Untuk mendapatkan

---

<sup>8</sup> Penambahan batin ini adalah Penghulu Setia Diraja Panduk, Pebatinan Bakung, Perbatinan Muda Manahan, Perbatinan Siganggang, Perbatinan Pebadar. Kepenghuluan yang dibentuk adalah Kepenghuluan Bandar Tolam, Kepenghuluan Setia Diraja Sotol, Kepenghuluan Lubuk Mas, Kepenghuluan Lubuk Keranji, Kepenghuluan Petodak, Kepenghuluan Telawa Kandis, Kepenghuluan Siakung, Kepenghuluan Serapung, Kepenghuluan Mendul, Kepenghuluan Kuala Panduk, Kepenghuluan Teluk Meranti, Kepenghuluan Lubuk Terap. (Marzali, 2009)

barang kebutuhan pokok dan menukar hasil dari ladang dan hutan, masyarakat Lalang Kabung harus pergi ke Pelalawan (Pangkalan Kerinci) yang terdapat pasar. Baru pada tahun 1950, sudah mulai ada pasar di Pelalawan yang dalam satu minggu hanya buka sehari sekali dan beroperasi pada malam hari.

4.2 Etnis, Bahasa, Agama

Mengenai etnis atau suku yang paling awal mendiami wilayah Desa Lalang Kabung adalah etnis/suku Melayu Petalangan yang terdiri berbagai sub etnis/suku dalam Melayu Petalangan terutama Lalang Kabung, Piliang, Mandeling dan Pelabi. Namun dengan seiring perkembangan waktu dan adanya perusahaan yang terdapat di Desa Lalang Kabung kini etnis/suku yang ada sangat beragam mulai dari suku Jawa, Batak, Minang, Nias dan suku-suku lainnya. Tidak bisa didapatkan secara pasti berapa jumlah dan persentase dari masing-masing etnis/suku yang kini bermukim di Desa Lalang Kabung, meski pun secara umum Suku Melayu masih menjadi mayoritas di desa ini. Bahasa yang digunakan di Desa Lalang Kabung pada umumnya menggunakan Bahasa Melayu

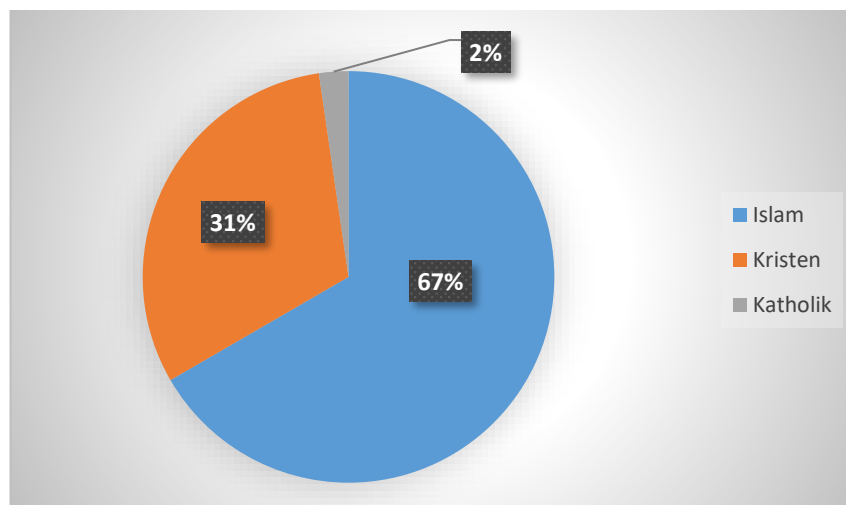
Agama dan kepercayaan yang dianut masyarakat Desa Lalang Kabung juga beragam, yaitu Islam, Kristen, dan Katholik. Mayoritas masyarakat Desa Lalang Kabung beragama Islam. Lebih lengkap mengenai jumlah penganut agama dan kepercayaan di Desa Lalang Kabung dapat dilihat pada tabel dan diagram berikut ini:

**Tabel 16 Jumlah Penganut Agama dan Kepercayaan di Desa Lalang Kabung**

| No.          | Agama dan Kepercayaan | Jumlah (Jiwa) |
|--------------|-----------------------|---------------|
| 1.           | Islam                 | 2.429         |
| 2.           | Kristen               | 1.132         |
| 3.           | Katholik              | 84            |
| <b>Total</b> |                       | <b>3.645</b>  |

Sumber: Ditjen Disdukcapil Kemendagri 2022.

**Gambar 10 Diagram Penganut Agama dan Kepercayaan di Desa Lalang Kabung**



Sumber: Ditjen Disdukcapil Kemendagri 2022.

#### 4.3 Kearifan Lokal dalam Pengelolaan sumber Data Alam

Pada dasarnya kearifan lokal dalam pengelolaan sumber daya alam pada masyarakat Desa Lalang Kabung bersumber dari tradisi Orang Melayu. Pemanfaatan sumber daya alam dalam adat Orang Petalangan sejatinya sudah diatur secara lebih detail di mana penggunaan ruang wilayah terbagi dalam empat kelompok yaitu Tanah Kampung, Tanah Dusun, Tanah Peladangan, dan Rimba Larangan (Effendy, 2008). Tanah Kampung adalah tanah yang pemanfaatannya untuk pemukiman dimana rumah didirikan beserta tanah pekarangan dan di dalamnya terdapat hak milik pribadi bagi tanah rumah dan pekarangan. Tanah Dusun merupakan tanah untuk menanam tanaman keras serta menjadi cadangan perluasan kampung, Di atas tanah dusun ini terdapat hak milik pribadi untuk tanah kebun. Tanah Peladangan adalah tanah yang khusus digunakan untuk berladang terutama padi yang lazimnya dilakukan berpindah pindah. Adat Petalangan biasanya mengatur bahwa hak seseorang atas tanah hanya selama “3 (tiga) tahun naik berladang”. Maksudnya seseorang boleh memanfaatkan lahan selama 3 kali musim berladang atau 3 kali melanjutkan berladang ke arah ‘kepala’ ladang sebelumnya. Tanah peladangan tidak boleh ditanam tanaman keras, dan sesudah 3 tahun musim ladang tanah ladang boleh digunakan oleh orang lain untuk berladang. Rimba Larangan adalah kawasan hutan yang sama sekali tidak boleh dirusak, kecuali untuk keperluan umum seperti menambah Tanah Peladangan, Tanah Dusun, atau membuka perkampungan baru dengan aturan yang telah ditetapkan oleh adat. Rimba Larangan ini terbagi dua yaitu Rimba Kepungan Sialang serta Rimba Simpanan. Rimba Kepungan Sialang adalah tempat Pohon Kayu Sialang yaitu Pohon yang menjadi tempat lebah bersarang. Rimba Simpanan merupakan tempat berbagai jenis pohon dan hewan yang menjadi sumber nafkah masyarakat. Keduanya tidak boleh dirusak dan harus dipelihara keberadaannya. Seiring dengan waktu serta semakin melemahnya adat karena menguatnya peran negara yang sentralistik dalam penguasaan tanah dan sumber daya alam yang beriringan dengan bekerjanya industri ekstraktif sumber daya alam, pengaturan-pengaturan yang telah dilakukan masyarakat dengan adat semakin diabaikan. Dengan semakin terabaikannya pola penguasaan ruang yang dijalankan masyarakat Orang Petalangan, maka berbagai kearifan lokal yang tercermin pada tata cara memanfaatkan tanah dan sumber daya alam juga semakin dilupakan.

Salah satu dari kearifan lokal yang masih dilakukan adalah menumbai. Menumbai dilakukan untuk memanen madu di rimba kepungan sialang/kopung sialang di mana di dalamnya terdapat pohon sialang. Pohon sialang adalah pohon yang terdiri dari jenis Kedondong, Batu, Balau, Kruing, Ara dan lain-lain yang bila disarangi lebah hutan (*Apis dorsata*) maka masyarakat khususnya di Riau akan menamakannya pohon sialang. Sialang adalah jenis pohon yang besar dan tinggi batang, garis tengah batang pohonnya bisa mencapai 100 cm atau lebih, dan tingginya bisa mencapai 25 sampai 30 meter. Lebah-lebah membangun sarangnya di dahan-dahan pohon. Satu pohon sialang bisa berisi sampai 50 sarang bahkan lebih, di mana tiap sarang bisa berisi sampai kira-kira 10 kilogram madu asli alami. Dalam ungkapan Melayu disebutkan ‘hidup bertuah berimba kepungan sialang’. Ungkapan adat yang menunjukkan bahwa pohon sialang harus dijaga nampak pada ungkapan berikut:

*Apa tanda Kepungan Sialang*

*Tempat Sialang dampak dahan*

*Tempat lebah meletakkan sarang*

*Rimba dijaga dan dipelihara*

*Rimba tak boleh ditebas tebang*

*Bila ditebas dimakan adat*

*Bila ditebang di makan undang*

Ungkapan di atas menjelaskan makna pohon sialang bagi masyarakat Petalangan, pada pohon sialang lebah membuat sarang, sehingga masyarakat Petalangan sangat memperhatikan kelestarian lingkungan, mereka sangat menjaga alamnya termasuk pohon sialang karena di sana mereka mengambil madu sialang dengan menumbai. Menumbai adalah proses orang Petalangan dalam mengambil madu sialang. Menumbai tidak dapat dilakukan setiap hari atau juga dilakukan siang hari, tetapi masyarakat Melayu Petalangan melakukan menumbai pada waktu-waktu tergantung kondisi bulan pada malam hari. Kegiatan menumbai dilakukan pada malam hari tanpa pencahayaan yang baik dan dilakukan secara beramai-ramai karena tradisi menumbai tidak bisa dilakukan hanya beberapa orang saja. Harus ada kesepakatan dari seluruh masyarakat yang ada di kampung tersebut baru bisa dilakukan tradisi menumbai. Sebelum melakukan menumbai, masyarakat harus banyak melakukan serangkaian kegiatan untuk mempersiapkan tradisi tersebut karena alat-alat yang digunakan dalam tradisi ini begitu banyak, beberapa di antaranya seperti: Semangkat, merupakan kayu yang telah disambung menjadi satu untuk dijadikan tangga untuk naik ke atas pohon sialang; Tunam, merupakan kulit kayu yang telah dikeringkan yang nantinya akan dibakar pada bagian ujungnya untuk dijadikan pengasapan pada saat akan mengusir induk lebah pada sarangnya.

Pada pemanjatan pohon sialang tidak semua orang diperbolehkan naik untuk mengambil madu di sarang lebah. Hanya beberapa orang saja yang bisa naik atau yang sering dikenal sebagai "Juagan Tuo" dan "Juagan Mudo". Juagan mudo adalah pembantu dari juagan tuo ketika memanjat pohon sialang. Mereka dianggap "orang pintar" sehingga dapat memanjat ke atas pohon sialang. Sebelum memanjat pohon sialang mereka akan membacakan mantra atau nyanyian. Salah satu lirik nyanyian tersebut ialah:

*popat-popat tanah ibul*

*mai popat ditanah tombang*

*nonap-nonap cik dayang tidu*

*juagan mudo di pangkal sialang*

Ini merupakan salah satu nyanyian juagan pada saat akan naik di atas pohon sialang dan masih banyak lagi nyanyian yang dinyanyikan pada saat akan naik ke pohon sialang tersebut. Setelah pengambilan madu pada sarang lebah selesai baru masyarakat akan membagi hasil sama rata berdasarkan hasil madu yang didapat malam itu.

Saat ini tradisi menumbai sudah tinggal sedikit dipraktikan karena kini rimba kepungan sialang banyak yang tidak lagi dipertahankan serta orang Petalangan bekerjasama dengan pendatang dalam pengambilan madu di pohon sialang tanpa melakukan prosesi menumbai. Pemilik pohon sialang akan mendapatkan 2 bagian dari hasil madu, sementara pemanjat mendapatkan 1 bagian dari seluruh hasil madu yang diambil. Harga madu sialang kini Rp 100.000/kg.

*Menotau* adalah suatu upacara ritual untuk mengawali pembukaan lahan pertanian atau pembangunan rumah. Tujuan dari ritual ini adalah memohon keberkahan atas lahan atau rumah yang digunakan. *Menotau* awalnya sangat kental dengan animisme dan dinamisme yang menjadi kepercayaan awal masyarakat sebelum datang ajaran agama Islam. Adat ini dilakukan sebelum masyarakat membuka lahan pertanian dengan membaca doa-doa adat memohon keselamatan agar hasil panen melimpah dan tidak terkena gangguan hama, setelah pembacaan doa-doa adat selesai maka dilakukan pemotongan kambing. Tradisi *totau* pembukaan lahan terutama untuk penanaman padi di Desa Lalang Kabung adalah sebagai berikut:

Sebelum pembukaan lahan untuk sawah masyarakat mengadakan ritual adat. Hal ini dilakukan agar tanaman (padi) yang ditanam aman dari hama dan hasilnya melimpah. Ritual *totau* dipimpin oleh Bomo. Bomo membakar campuran kemenyan, kotoran kuda dan serbuk besi didalam tempurung. Setelah menjadi bara, bomo membaca mantra dan menutup tempurung tersebut menggunakan jari-jari tangannya. Jika asap berhembus ke barat, timur, utara ataupun selatan maka lahan tersebut boleh digarap. Tetapi jika arah asapnya tegak lurus keatas maka lahan tersebut tidak boleh digarap. Jika pemilik lahan bersikukuh untuk menggarap lahan maka akan terjadi musibah menurut kepercayaan masyarakat setempat. Setelah *totau* dilaksanakan dan lahan tersebut boleh digarap menurut Bomo, maka pemilik lahan tidak boleh mengunjungi lahannya selama 3 hari berturut-turut. Karena menurut keyakinan Bomo, penunggu lahan (makhluk ghaib) sedang berpindah dari lahan tersebut. Jika hal itu dilanggar maka akan terjadi musibah, di antaranya pemilik lahan jatuh sakit dan hasil panennya akan gagal. Setelah 3 hari, barulah pemilik lahan dan masyarakat bergotong royong membersihkan lahan dan menanam padi di lahan tersebut. Masyarakat berkeyakinan setelah melakukan ritual tersebut hasil panennya melimpah dan bebas hama.

Selain kearifan lokal di atas, terdapat pula beberapa tradisi lainnya dalam masyarakat. Salah satunya mandi Belimau, adalah sebuah tradisi dalam menyambut datangnya bulan ramadhan dengan mandi menggunakan limau atau buah jeruk. Tradisi lainnya adalah Bulian/belian merupakan upacara pengobatan tradisional yang dilakukan untuk memohon kesembuhan atas penyakit yang diderita. Nilai-nilai yang terkandung dalam pengobatan tradisional ini cenderung berhubungan kepada hal-hal gaib dikarenakan pada jaman dahulu belum ada pengobatan medis modern. Cara pengobatan ini saat ini lama kelamaan makin memudar.



## Bab V Pemerintahan dan Kepemimpinan



### 5.1 Pembentukan Pemerintahan

Sejarah Desa Lalang Kabung dilihat dari sejarah Orang Petalangan dan Kerajaan Pelalawan terkait dengan 29 Batin awal orang Petalangan yang salah satunya adalah Batin Lalang Kabung, serta Penghulu Lalang Kabung yang menjadi bagian wilayah Kedatuan Datuk Kampar Sama Diraja yang berpusat di Pangkalan Pelalawan di bawah Kesultanan Pelalawan. Tidak diketahui secara pasti kapan perubahan dari Batin menjadi penghulu. Merujuk pada sejarah Kesultanan Pelalawan, perubahan dan pembentukan kepenghuluan terjadi pada masa Sultan Syarif Jaafar (1866-1872) di mana jumlah perbatinan Orang Petalangan menjadi 34 batin serta dibentuk 12 kepenghuluan (Marzali, 2009) serta di awal abad 20 ketika Pemerintah Hindia Belanda mereorganisasi satuan pemerintah terkecil di Riau (terutama yang berada dalam kekuasaan Kesultanan Siak) menjadi penghulu. Saat Indonesia merdeka, pembentukan wilayah setingkat desa di Pelalawan mengikuti wilayah dan nama perbatinan dan kepenghuluan yang telah ada (Effendy dkk, 2005 & Marzali, 2009).

Saat Indonesia merdeka, Kesultanan Pelalawan meleburkan diri ke dalam Republik Indonesia diiringi pembentukan wilayah administratif pemerintahan setingkat desa di Pelalawan yang mengikuti wilayah dan nama perbatinan dan kepenghuluan yang telah ada (Effendy dkk, 2005 & Marzali, 2009). Setelah kemerdekaan kata penghulu berubah menjadi kepala desa mengikuti peraturan negara

Desa Lalang Kabung telah mengalami proses pergantian kepemimpinan beberapa kali. Kepemimpinan pemerintahan di Desa Lalang Kabung sejak awal ditentukan dengan melalui Pemilihan Kepala Desa. Biasanya untuk mengisi kekosongan kepemimpinan di Desa Lalang Kabung selama belum terpilih Kepala Desa melalui pemilihan, maka pemerintah daerah Kabupaten Pelalawan menunjuk Pejabat Sementara (Pjs) untuk mengemban kepemimpinan di Desa Lalang Kabung. Lebih terperinci mengenai kepemimpinan yang pernah berjalan di Desa Lalang Kabung dapat dilihat pada tabel berikut ini:

**Tabel 17 Sejarah Pemerintahan Desa Lalang Kabung**

| Tahun           | Nama Pemimpin        | Keterangan      |
|-----------------|----------------------|-----------------|
| 1999 - 2005     | Julita               | Kepala Desa     |
| 2005 - 2006     | Ilyas                | Pjs Kepala Desa |
| 2006 - 2018     | Ilyas                | Kepala Desa     |
| 2018 - 2020     | Ahmad Ritonga        | Kepala Desa     |
| 2020 - 2023     | Erwin Siswandi, S.Pd | Pjs Kepala Desa |
| 2023 - Sekarang | Nanang Helmanto      | Kepala Desa     |

Sumber: Pemerintah Desa Lalang Kabung, 2022.

## 5.2 Kepemimpinan Tradisional

Dalam kepemimpinan tradisional masyarakat Desa Lalang Kabung dipimpin langsung sekaligus oleh penghulu dan biasanya kepemimpinan tradisional dipakai ketika adanya cara - cara seperti pernikahan atau musyawarah kampung pada jaman dahulu, namun saat ini kepemimpinan tradisional ini sudah jarang digunakan seiring dengan perkembangan zaman.

## 5.3 Aktor Berpengaruh

Untuk mendapatkan gambaran mengenai aktor berpengaruh di Desa Lalang Kabung digunakan pendekatan ekonomi politik dengan menggunakan empat pertanyaan yang dirumuskan oleh Bernstein (2010) untuk melihat ekonomi politik masyarakat pedesaan. Empat pertanyaan tersebut adalah siapa menguasai apa; siapa melakukan apa; siapa mendapatkan apa; apa yang dilakukan dengan apa yang didapatkannya. Jawaban empat pertanyaan tersebut menghasilkan aktor-aktor yang kemudian diidentifikasi sebagai aktor/tokoh dalam bidang apa dalam kehidupan masyarakat di Desa Lalang Kabung.

Aktor berpengaruh adalah seseorang yang memiliki pengaruh besar yang dapat mengajak orang banyak untuk terlibat dalam bidang-bidang tertentu di dalam masyarakat serta berperan besar pada bidang-bidang kehidupan masyarakat. Peran orang-orang yang memiliki pengaruh cukup kuat di masyarakat tentu tidak terlepas dalam proses pengambilan kebijakan baik yang menyangkut kepentingan desa maupun urusan kemasyarakatan lainnya di bidang religi, politik, ekonomi sosial dan budaya.

Paling tidak saat ini terdapat tokoh-tokoh yang mempengaruhi kehidupan masyarakat di Desa Lalang Kabung. Tokoh yang pertama adalah seorang tokoh yang mempunyai pengaruh cukup kuat dalam masyarakat Desa Lalang Kabung. Tokoh ini memimpin lembaga pemerintahan di desa selama beberapa periode. Selama keterlibatannya dalam lembaga pemerintahan desa terdapat beberapa terobosan yang dilakukannya untuk memajukan kehidupan masyarakat Desa Lalang Kabung. Selain keterlibatannya dalam politik desa, tokoh ini memiliki peran yang cukup kuat dalam struktur adat yang ada di masyarakat Desa Lalang Kabung, sehingga tokoh ini menjadi tokoh politik dan adat dalam masyarakat Desa Lalang Kabung.

Tokoh lainnya adalah mereka yang terlibat dekat dengan jalannya ekonomi masyarakat desa Lalang Kabung. Tokoh ini terlibat dalam distribusi komoditas yang dihasilkan warga dalam budidaya pertanian yang berlangsung di Desa Lalang Kabung. Karena apa yang dilakukannya tersebut maka tokoh ini cukup memiliki peran dalam masyarakat Desa Lalang Kabung.

Tokoh lainnya yang cukup penting dalam masyarakat Desa Lalang Kabung adalah seseorang yang memiliki ilmu yang baik mengenai agama serta dipercaya masyarakat untuk memimpin dalam kegiatan keagamaan yang berlangsung dalam masyarakat Desa Lalang Kabung. Tokoh ini juga menjadi tempat warga untuk bertanya mengenai hal-hal yang berhubungan dengan pelaksanaan ajaran agama dalam kehidupan masyarakat. Karena pengaruhnya ini maka tokoh ini dapat dikategorikan sebagai tokoh agama.

Tokoh-tokoh lainnya yang ada di Desa Lalang Kabung pada umumnya terlibat dalam lembaga pemerintahan desa, baik dalam pemerintahan hingga struktur terendah, serta pemberdayaan masyarakat desa. Tokoh-tokoh ini selain terlibat dalam politik desa, juga terlibat dalam kehidupan sosial masyarakat.

#### **5.4 Mekanisme Penyelesaian Sengketa / Konflik Penguasaan Lahan**

Sengketa/konflik penguasaan lahan antar warga sangat jarang terjadi di wilayah Desa Lalang Kabung. Hal ini karena pada umumnya batas-batas tanah antar warga cukup jelas dan saling dipahami antar warga yang menguasai lahan berdampingan. Jika pun ada sengketa tanah antar warga, biasanya karena adanya klaim sepihak dari salah satu pihak yang merasa bagian tanah tersebut masuk dalam bidang dari tanah yang dimilikinya. Upaya musyawarah antar pihak dilakukan untuk menyelesaikan masalah. Dalam musyawarah antar pihak jika diperlukan juga melibatkan kepala dusun, RT, RW dan tokoh masyarakat terutama tokoh adat. Dan jika belum ada kata sepakat dari para pihak maka Pemerintahan Desa serta tokoh masyarakat lainnya terutama tokoh adat dapat dilibatkan dalam penyelesaian sengketa antar pihak tersebut. Penyelesaian dengan musyawarah untuk mufakat mengenai tanah merupakan hal yang biasa ditemukan dalam tradisi Orang Petalangan sebagaimana tercermin dengan ungkapan sebagai berikut, “Batas dibuat dengan mufakat, batas diikuti dengan sepakat, disimpai dengan sumpah, dijunjung turun temurun.” Selain itu tradisi Orang Petalangan menyatakan soal batas tanah harus benar-benar dapat diketahui dan dipahami oleh banyak pihak, yang dapat kita temukan dalam ungkapan berikut, “Yang dipantangkan membuat batas: batas dibuat beralih-alih, batas dibuat paksa-memaksa, batas dibuat tidak mufakat, batas melanggar undang adat, batas tak mau bertolak angsur, batas dibuat menurut selera saja” Karenanya upaya musyawarah biasanya cukup berhasil menghentikan atau meredam sengketa antar pihak sehingga sengketa tersebut tidak membesar.

#### **5.5 Mekanisme / Forum Pengambilan Keputusan**

Berbagai musyawarah sering dilaksanakan masyarakat Desa Lalang Kabung, pada tingkat dusun masyarakat biasa melakukan musyawarah untuk melakukan kerja gotong royong yang rutin dilaksanakan untuk menjaga kebersihan lingkungan. Musyawarah dusun ini terkadang juga dihadiri perangkat desa, selain juga dihadiri oleh Kepala Dusun, RT, RW, tokoh agama, tokoh pemuda, tokoh perempuan dan masyarakat pada umumnya.

Pada tingkat Desa, musyawarah juga diselenggarakan ketika ada perusahaan yang hendak membuka lahan di wilayah Desa Lalang Kabung. Pembahasan dalam musyawarah ini terkait dengan berbagai aspek yang terjadi dalam masyarakat dan lingkungan ketika pembukaan lahan oleh perusahaan berlangsung. Dalam musyawarah ini hadir sebagai peserta adalah Kepala Desa, Aparat Desa, Kepala Dusun, Ketua RT/RW, tokoh agama, tokoh masyarakat, tokoh perempuan, tokoh pemuda, dan Ninik Mamak atau tokoh adat.

Dalam musyawarah informal desa tokoh agama/masyarakat salah satu orang ikut handil dalam pengambilan keputusan didesa karena dianggap cukup memahami kondisi dan keadaan masyarakat didesa sehingga mampu menjelaskan kepada masyarakat secara baik

guna meningkatkan partisipasi masyarakat dalam kegiatan di desa. Selain pengambilan keputusan dari tingkat Dusun, RT dan RW maka forum pengambilan keputusan bisa dilakukan di tingkat masing-masing suku adat Petalangan karena hal tersebut sangat penting jika terjadi permasalahan perorangan maupun kelompok di desa.

Aktor lain diluar perangkat desa juga sangat aktif dalam penyelesaian/ pengambilan keputusan seperti ketua karang taruna, tokoh pemuda dan masyarakat lainnya yang disegani oleh warga masyarakat. Kerangka acuan bagi masyarakat di desa untuk dapat terlibat aktif pada proses menyampaikan segala pendapat dan kepentingannya dalam bentuk yang lebih partisipatif telah diamanatkan dalam UU No. 6 Tahun 2014 Tentang Desa (UU Desa). Dalam Pasal 54 UU Desa telah ditetapkan keberadaan lembaga Musyawarah Desa dan setiap keputusan yang diambil di tingkatan desa diawali dengan Musyawarah Desa.

Musyawarah Desa merupakan forum permusyawaratan yang diikuti Badan Permusyawaratan Desa, Pemerintahan Desa, dan Unsur masyarakat desa untuk memusyawarahkan hal yang bersifat strategis dalam penyelenggaraan pemerintahan desa. Pelaksanaan Musyawarah Desa ini diupayakan untuk selalu merepresentasikan kehadiran kelompok-kelompok yang ada dalam masyarakat, pun demikian pula hasil keputusan dari musyawarah desa ini diharapkan dapat melingkupi seluruh lapisan dan kelompok masyarakat di Desa Lalang Kabung. Dalam musyawarah desa untuk perencanaan pembangunan di Desa Lalang Kabung biasanya dihadiri oleh Kepala Desa, Aparat Desa, Kepala Dusun, Ketua RT/RW, tokoh agama, tokoh masyarakat, tokoh perempuan, tokoh pemuda, dan Ninik Mamak atau tokoh adat.

Selain musyawarah untuk perencanaan pembangunan, dalam pelaksanaan pembangunan baik yang dilakukan oleh Pemerintah Desa maupun yang terdapat kerjasama dengan pihak lain seperti perusahaan, di Desa Lalang Kabung terlebih dahulu dilakukan musyawarah yang melibatkan masyarakat. Musyawarah ini akan menentukan cara terbaik yang akan diambil untuk melaksanakan pembangunan dengan melihat kondisi dan situasi dalam masyarakat Desa Lalang Kabung.

## Bab VI Kelembagaan Sosial



### 6.1 Organisasi Sosial Formal

Pembentukan organisasi sosial formal serta pembentukan pengurus kelebagaannya pada umumnya dilakukan melalui proses Musyawarah. Pembentukan kelembagaan ada yang mendasarkan pada kesepakatan kelompok atau memang sudah menjadi ketetapan Peraturan Perundang-undangan dengan Surat Keputusan pembentukan lembaga dan pengurus kelembagaan yang disahkan oleh instansi tertentu.

Terdapat berbagai organisasi sosial formal di Desa Lalang Kabung yang pada umumnya terhubung dengan pemerintahan daerah serta pemerintahan desa. Meskipun demikian tidak semua organisasi sosial formal tersebut memiliki kedekatan dengan masyarakat dengan kata lain, masih terdapat organisasi sosial formal yang belum secara rutin menjalankan kegiatannya serta kegiatan yang dilakukannya dirasakan manfaatnya oleh masyarakat Desa Lalang Kabung. Lembaga organisasi sosial formal yang diidentifikasi berkontribusi dalam kehidupan masyarakat Desa Lalang Kabung adalah sebagai berikut:

**Tabel 28 Organisasi Sosial Formal di Desa Lalang Kabung**

| No | Nama Organisasi   | Nama Ketua      | Jumlah Pengurus | Jumlah Anggota | Dasar Hukum |
|----|---|-----------------|-----------------|----------------|-------------|
| 1  | Pemerintahan Desa   | Nanang Helmanto | 14              | -              | SK Bupati   |
| 2  | Badan Permusyawaratan Desa (BPD)                            | Risman          | 3               | 2              | SK Bupati   |
| 3  | Lembaga Ketahanan Masyarakat Desa (LKMD)                    | Arafit          | 3               | 3              | SK Kades    |
| 4  | Masyarakat Peduli Api (MPA)                                 | Disman          | 1               | 2              | SK Kades    |
| 5  | LPTQ  | Astin Arisandi  |                 |                | SK Kades    |
| 6  | Karang Taruna   | Hendriyanto     | 4               | 40             | SK Kades    |
| 7  | Pos Pelayanan Teknologi (Posyantek) / Warung Teknologi Desa | Mulyono         | 2               | 2              | SK Kades    |
| 8  | PKK   | Ani Rahmawati   | 8               | 18             | SK Kades    |
| 9  | BUMDes  | Supriadi        | 7               | -              | SK Kades    |
| 10 | PKKBD   | Ernawati        | 1               | 1              | SK Kades    |
| 11 | Bina Keluarga Balita  | Jumaeda         | 1               | 4              | SK Kades    |
| 12 | Bina Keluarga Lansia  | Sunarsih        | 3               | -              | SK Kades    |
| 13 | Bina Keluarga Remaja  | Anizar          | 3               | -              | SK Kades    |

Sumber: Hasil FGD Tim Pemetaan dengan masyarakat Desa Lalang Kabung 2022.

6.2 Organisasi Sosial Non formal

Organisasi Sosial Non-formal merupakan kumpulan dua orang atau lebih yang terlibat dalam sebuah aktivitas yang memiliki tujuan tanpa terikat dengan kepengurusan secara legal. Dalam organisasi sosial non formal sarana membentuk dan memilih kepengurusan adalah melalui musyawarah yang dilanjutkan dengan melengkapi dengan berbagai syarat yang diperlukan untuk menjalankan kegiatan tertentu yang diarahkan mencapai tujuan pembentukan organisasi. Organisasi sosial non formal di Desa Lalang Kabung yang dapat dilihat pada tabel berikut ini:

**Tabel 19 Organisasi Sosial Non Formal di Desa Lalang Kabung**

| No | Nama Organisasi                        | Nama Ketua     | Jumlah Pengurus | Jumlah Anggota | Pembentukan |
|----|--|----------------|-----------------|----------------|-------------|
| 1  | Majelis Taklim (Wirid) Permata         | Ermainsi       | 3               | 50             | Musyawarah  |
| 2  | Majelis Taklim (Wirid) Uswatun Hasanah | Nurbaiti       | 3               | 47             | Musyawarah  |
| 3  | Rebana Uswatun Hasanah                 | Ermainsi       | 2               | 9              | Musyawarah  |
| 4  | KWT Sumber Rezki                       | Maiyati        | 3               | -              | Musyawarah  |
| 5  | Irma Batik                             | Siti Mutmainah | 1               | 4              | Musyawarah  |

Sumber: Hasil FGD Tim Pemetaan dengan masyarakat Desa Lalang Kabung 2022.

Berbagai kumpulan individu atau kelompok yang terikat oleh kepentingan dan atau tujuan yang sama merupakan suatu Jejaring sosial (*social network*). Di pedesaan Jejaring sosial (*social network*) menjadi salah satu modal sosial (*social capital*) yang menjadi penyangga keberadaan masyarakat pedesaan. Jejaring sosial desa bisa terbentuk atas dasar berbagai kepentingan, mulai dari ekonomi, politik, budaya, agama/kepercayaan maupun pemberdayaan masyarakat. Informasi mengenai hubungan antara institusi formal dan non formal dengan masyarakat di Desa Lalang Kabung yang berlangsung saat ini termuat pada tabel dan diagram berikut:

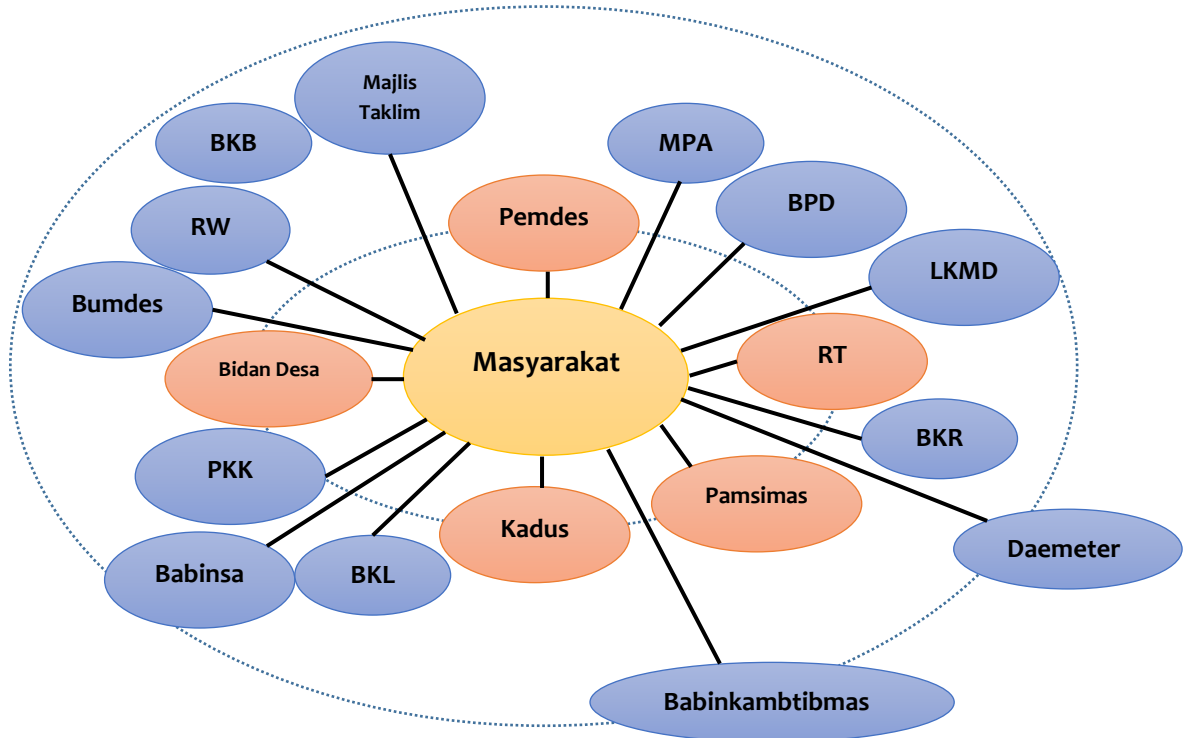
**Tabel 20 Analisis Hubungan Kelembagaan di Desa Lalang Kabung**

| No | Lembaga | Peran/manfaat   | Kedekatan dengan masyarakat |   |
|----|---------|---|-----------------------------|---|
|    |         |   | Nilai                       | Alasannya   |
| 1  | Pemdes  | Menjalankan pembangunan desa<br>Membuat peraturan desa<br>Meningkatkan ekonomi masyarakat<br>Melayani administrasi masyarakat | 1                           | Selalu mengutamakan kepentingan masyarakat  |
| 2  | BPD     | Tempat pengaduan masyarakat<br>Membuat perdes<br>Pengawasan pemdes<br>Mengawasi pembangunan                                   | 1                           | Setiap ada konflik di tengah masyarakat BPD selalu menjadi penengah untuk penyelesaian masalah tersebut |
| 3  | LKMD    | Memelihara kerukunan masyarakat<br>Menyusun pembangunan secara partisipatif   | 2                           | Aktif   |

|   |                 |  |   |   |
|---|-----------------|--|---|---|
| 4   | PKK             | Memberikan peningkatan kualitas masyarakat<br>Meningkatkan kualitas kehidupan keluarga | 2 | Karena PKK menciptakan silaturahmi dengan cara wirid yasin kaum perempuan   |
| 5   | BUMDes          | Penyedia kebutuhan Alat Tulis Kantor dan Foto Copy                                     | 4 | Karena belum lama terbentuk   |
| 6   | Majlis Taklim   | Wadah kegiatan keagamaan seperti wirid yasin, kenduri, sedekahan dan lain lain         | 2 | Selalu aktif dalam melaksanakan kegiatan keagamaan terutama hari besar Agama Islam  |
| 7   | Daemeter        | Menfasilitasi dalam rencana pembangunan dan penggalian potensi ekonomi desa            | 3 | Baru Berkegiatan di Desa  |
| 8   | Poskesdes Bidan | Memberikan pelayanan kesehatan kepada masyarakat desa                                  | 1 | Selalu melayani masyarakat yang berobat/sakit   |
| 9   | Babinkamtibmas  | Memberikan rasa keamanan dan ketertiban bagi masyarakat desa                           | 2 | Tempat masyarakat berdiskusi dan koordinasi   |
| 11  | Posyandu        | Memberikan pelayanan kesehatan kepada masyarakat terutama ibu hamil, bayi & lansia     | 1 | Karena selalu memberi pelayanan yang baik kepada masyarakat   |
| 12  | MPA             | Menjaga lingkungan desa dari kebakaran hutan dan lahan                                 | 2 | Karena MPA selalu berdiskusi dengan masyarakat tentang pencegahan kebakaran hutan dan lahan di kawasan desa Lalang Kabung |
| 13  | RT/RW           | Mengayomi masyarakat   | 1 | Karena pengurusan administrasi dimulai dari RT dan RW   |
| <p><b>Keterangan :</b> 1 = sangat dekat   2 = dekat   3 =cukup dekat   4 = jauh   5 = sangat jauh</p> |                 |  |   |   |

Sumber: Hasil FGD Tim Pemetaan dengan masyarakat Desa Lalang Kabung 2022.

Gambar 11 Diagram Venn Analisis Kelembagaan



Sumber: FGD I Penyusunan Laporan Profil DMPGM 2022 Desa Lalang Kabung.

### 6.3 Jejaring Sosial Desa

Tujuan membentuk dan memanfaatkan jejaring sosial di pedesaan adalah untuk mengatasi masalah-masalah yang dihadapi masyarakat desa. Jejaring sosial desa adalah pengembangan kerjasama yang menghubungkan antar desa dalam kepentingan yang sama. Di Kecamatan Pelalawan, khususnya di Desa Lalang Kabung terdapat kerjasama dengan wilayah desa-desa lain yang membentuk pertalian hubungan dalam kepentingan tertentu.

Dalam bidang ekonomi, meskipun belum terdapat sebuah lembaga formal ekonomi yang menjadi jembatan ekonomi antar desa, perdagangan komoditas antar desa telah terjadi di Kecamatan Pelalawan serta wilayah sekitarnya sejak lama di antara para pedagang pengumpul. Jaringan perdagangan ini akan lebih berkembang kedepannya jika difasilitasi dengan adanya dorongan pembuatan lembaga ekonomi dari pemerintah setempat, serta adanya scaling up dari usaha-usaha yang telah ada.

Jejaring antar Badan Permusyawaratan Desa di Kecamatan Pelalawan juga merupakan wadah komunikasi antar anggota BPD untuk mencari solusi permasalahan – permasalahan yang ada di desa, dan juga sebagai wadah berbagi pikiran antar anggota BPD.

Kerjasama antar desa yang juga terlihat di Desa Lalang Kabung dan wilayah-wilayah sekitarnya adalah upaya dalam mencegah dan mengatasi karhutla. Dalam hal ini kerjasama dilakukan terutama oleh Masyarakat Peduli Api (MPA) yang kerap kali ketika terjadi karhutla pada satu desa terdapat MPA dari desa-desa lain yang saling mendukung dan membantu.



Bab VII Perekonomian Desa



7.1 Pendapatan dan Belanja Desa

Anggaran Pendapatan dan Belanja Desa (APBDes) Lalang Kabung dalam penyusunannya telah berpedoman pada beberapa produk hukum berupa Undang-undang, Peraturan Pemerintah, Peraturan Menteri, Peraturan Daerah, Peraturan dan Keputusan Bupati, serta Peraturan Desa. Produk hukum yang menjadi pedoman dalam penyusunan APB Desa Lalang Kabung terutama bersumber pada UU No. 6 Tahun 2014 Tentang Desa (UU Desa) pada Bab VII Keuangan Desa dan Aset Desa. Pada UUD Desa pasal 71 ayat (1) disebutkan bahwa keuangan Desa adalah semua hak dan kewajiban Desa yang dapat dinilai dengan uang serta segala sesuatu berupa uang dan barang yang berhubungan dengan pelaksanaan hak dan kewajiban Desa. Masih dalam UU Desa pasal 71, pada ayat (2) dinyatakan bahwa Hak dan kewajiban sebagaimana dimaksud pada ayat (1) menimbulkan pendapatan, belanja, pembiayaan, dan pengelolaan Keuangan Desa.

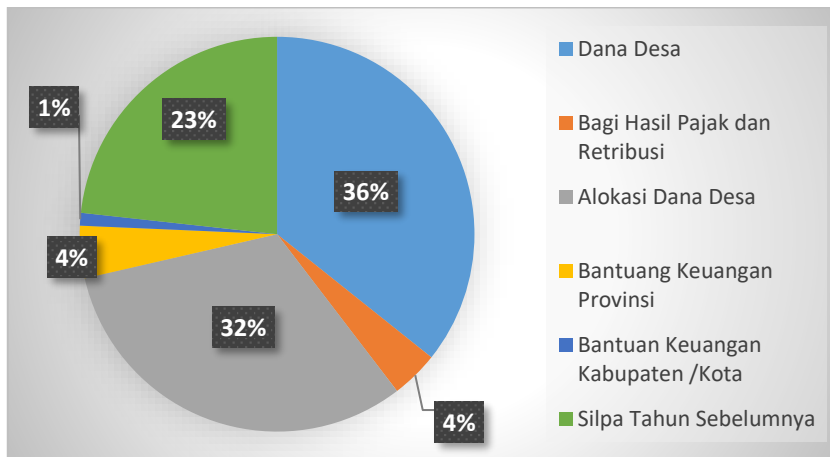
Pendapatan Desa Lalang Kabung tidak ada yang berasal dari Pendapatan Asli Desa, seluruh pendapatan Desa Lalang Kabung untuk pendanaan APBDes bersumber dari Pendapatan Transfer. Pendapatan transfer berasal dari Pemerintah Pusat dan Pemerintah Daerah baik dari Provinsi Riau maupun Kabupaten Pelalawan. Pendapatan Transfer yang diperoleh Desa Lalang Kabung berbentuk Dana Desa (DD), Bagi Hasil Pajak dan Retribusi, Bantuan Keuangan Provinsi, Bantuan Keuangan Kabupaten /Kota Alokasi Dana Desa (ADD). Dapat dikatakan tidak adanya pendapatan asli Desa memperlihatkan upaya penggalian potensi pendapatan asli Desa belum berjalan saat ini. Seluruh pendapatan yang diterima Desa Lalang Kabung kemudian dirumuskan penggunaannya untuk menjalankan program pembangunan yang direncanakan pelaksanaannya pada tahun anggaran 2022. Masing-masing pendapatan beserta besaran yang diterima Desa Lalang Kabung tahun 2022 dapat dilihat pada tabel dan diagram berikut:

**Tabel 21 Sumber Pendapatan Desa Lalang Kabung tahun 2022**

| No.          | Sumber Pendapatan                | Jumlah (Rp)             |
|--------------|----------------------------------|-------------------------|
| <b>I.</b>    | <b>Pendapatan Transfer</b>       | <b>2,495,339,941.00</b> |
| 1            | Dana Desa                        | 891,295,000.00          |
| 2            | Bagi Hasil Pajak dan Retribusi   | 96,944,781.00           |
| 3            | Alokasi Dana Desa                | 793,519,000.00          |
| 4            | Bantuan Keuangan Provinsi        | 106,993,006.00          |
| 5            | Bantuan Keuangan Kabupaten /Kota | 26,000,000.00           |
| 6            | Silpa Tahun Sebelumnya           | 580,588,154.00          |
| <b>Total</b> |                                  | <b>2,495,339,941.00</b> |

Sumber: APB Desa Lalang Kabung 2022.

**Gambar 16 Diagram Pendapatan Desa Lalang Kabung**



Sumber: APB Desa Lalang Kabung Tahun Anggaran 2022

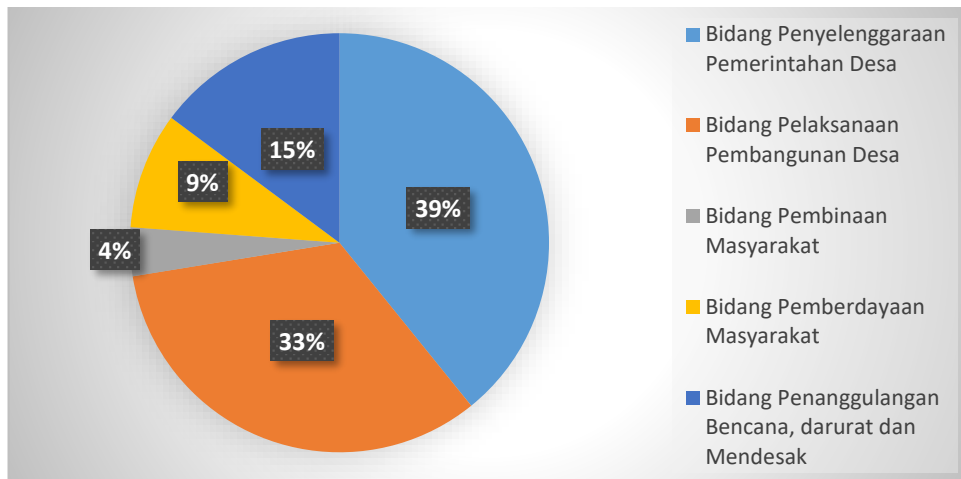
Pendapatan Desa yang diterima oleh Desa Lalang Kabung digunakan sepenuhnya untuk membiayai program dan kegiatan pembangunan di Desa ini. Program dan kegiatan pembangunan di Desa Lalang Kabung terbagi dalam lima bidang, yaitu bidang Penyelenggaraan Pemerintahan Desa, Bidang Pelaksanaan Pembangunan Desa, Bidang Pembinaan Kemasyarakatan, Bidang Pemberdayaan Masyarakat dan Bidang Penanggulangan Bencana, Darurat dan Mendesak. Berdasarkan alokasi anggaran pada masing-masing bidang, Bidang Penyelenggaraan Pemerintahan Desa merupakan bidang yang paling besar mendapatkan alokasi anggaran, bidang ini berisikan program pembangunan infrastruktur fisik desa. Besarnya alokasi anggaran pada bidang ini mengindikasikan bahwa infrastruktur desa masih membutuhkan banyak penambahan dan perbaikan. Adapun bidang yang paling kecil anggarannya adalah Bidang Pemberdayaan dan Pembinaan Masyarakat, kecilnya alokasi anggaran di bidang ini memperlihatkan upaya pemberdayaan masyarakat serta pembinaan kemasyarakatan masih perlu lebih ditingkatkan di waktu ke depan. Meskipun demikian di dalam bidang Pembinaan Kemasyarakatan sudah terdapat perhatian kepada masalah Karhutla yang kerap terjadi di desa ini dengan adanya kegiatan dan anggaran untuk Masyarakat Peduli Api. Perhatian terhadap pertanian dan peternakan juga sudah diperlihatkan dengan adanya kegiatan yang berkaitan dengan pertanian dan peternakan pada Bidang Pemberdayaan Masyarakat. Lebih detil mengenai besaran Belanja tiap bidang dalam APBDes Lalang Kabung tahun 2022 dapat dilihat berikut ini:

**Tabel 22 Belanja Desa Lalang Kabung 2022**

| No.          | Belanja Bidang                                      | Jumlah (Rp.)            |
|--------------|---|-------------------------|
| 1            | Bidang Penyelenggaraan Pemerintahan Desa            | 977,651,991.00          |
| 2            | Bidang Pelaksanaan Pembangunan Desa                 | 829,863,950.00          |
| 3            | Bidang Pembinaan Masyarakat                         | 93,545,000.00           |
| 4            | Bidang Pemberdayaan Masyarakat                      | 224,259,000.00          |
| 5            | Bidang Penanggulangan Bencana, darurat dan Mendesak | 370,000,000.00          |
| <b>Total</b> |   | <b>2,495,319,941.00</b> |

Sumber: Perubahan APBDes Lalang Kabung 2022.

**Gambar 17 Diagram Belanja Desa Lalang Kabung tahun 2022**



Sumber: APBDes Lalang Kabung 2022.

**Tabel 23 Pembiayaan Desa Lalang Kabung 2022**

| No | Pembiayaan                                     | Jumlah      |
|----|--|-------------|
| A  | Penerimaan pembiayaan (Silpa tahun sebelumnya) | 580.568.154 |

Sumber: APB Desa Lalang Kabung 2022

### 7.2 Pola Mata Pencaharian

Terdapat beragam mata pencaharian sebagai kegiatan untuk memenuhi kehidupan keseharian masyarakat Desa Lalang Kabung. Mata pencaharian masyarakat Desa Lalang Kabung saat ini terbagi dalam sektor formal dan sektor non formal. Jenis mata pencaharian masyarakat Desa Lalang Kabung yang paling banyak adalah petani sebanyak 731 jiwa dari warga desa dan karyawan swasta sebanyak 352 jiwa dari warga desa. Hal ini terjadi karena di Desa Lalang Kabung terdapat perusahaan yang beroperasi sehingga banyak menyerap Karyawan kebun dan bermukim di Desa Lalang Kabung. Terdapat sebanyak 731 jiwa dari warga Desa Lalang Kabung yang bermata pencaharian petani. Setelah petani, jenis mata pencaharian mata pencaharian selanjutnya yaitu buruh perkebunan sebanyak 130 jiwa. Penduduk Desa Lalang Kabung juga terdapat yang bermata pencaharian sebagai wiraswasta dan/atau pedagang yaitu sebanyak 20 jiwa dari jumlah penduduk desa ini. Mata pencaharian selanjutnya yang dijalani oleh penduduk Desa Lalang Kabung adalah guru honor sebanyak 14 jiwa dan Pegawai Negeri Sipil berjumlah 30 jiwa. Sisanya warga Desa Lalang Kabung menjalani mata pencaharian sebagai tukang kayu sebanyak 20 jiwa, supir/angkutan berjumlah 20 jiwa, bidan/perawat yang dijalani oleh 3 jiwa. Mengenai mata pencaharian penduduk Desa Lalang Kabung lebih detail ada pada tabel berikut:

**Tabel 24 Jenis Mata Pencaharian Masyarakat Desa Lalang Kabung**

| No. | Jenis Pekerjaan     | Jumlah (Jiwa) |
|-----|---------------------|---------------|
| 1.  | Petani              | 731           |
| 2.  | Pedagang/Wiraswasta | 20            |
| 3.  | PNS                 | 30            |

|       |                 |     |
|-------|-----------------|-----|
| 4.    | Tukang kayu     | 20  |
| 5.    | Guru Honor      | 14  |
| 6.    | Bidan/Perawat   | 3   |
| 9.    | Sopir/ Angkutan | 20  |
| 10.   | Karyawan swasta | 352 |
| 11.   | Buruh Pekebunan | 130 |
| Total |                 | 132 |

Sumber: Profil Desa Lalang Kabung, Tahun 2022.

Masyarakat di Desa Lalang Kabung cenderung tidak hanya memiliki satu mata pencaharian, melainkan juga melakukan pekerjaan lainnya untuk memenuhi kebutuhan hidup sehari-hari. Pada umumnya beberapa warga ada yang bekerja sebagai Pegawai Negeri Sipil namun juga memiliki kebun sawit sebagai penghasilan tambahan, ataupun juga masyarakat yang berkebun juga berjualan harian untuk menambah pemasukan harian.

Data jumlah pendapatan warga menurut rumah tangga di Desa Lalang Kabung diperoleh dari hasil wawancara beberapa rumah tangga dengan jenis pekerjaan yang berbeda, pendapatan yang dimaksud ialah pendapatan rata-rata yang diperoleh setiap bulannya. Beberapa rumah tangga yang memiliki pekerjaan utama sama namun memiliki pekerjaan sampingan yang berbeda akan memiliki rata-rata pendapatan perbulan yang berbeda, selain itu penghasilan petani juga bergantung pada luasan dan jenis komoditi yang mereka tanam. Masyarakat Desa Lalang Kabung umumnya memiliki mata pencaharian tambahan sebagai petani. Dari hasil wawancara dan observasi yang dilakukan di Desa Lalang Kabung, rata-rata masyarakat yang menjadi petani banyak yang menanam komoditi seperti karet, Kelapa, sawit, pinang dan kebun campuran. Satu rumah tangga bisa menanam berbagai jenis komoditi dalam satu luasan lahan, sehingga tidak dapat dipisahkan per masing-masing rumah tangga.

**Tabel 25 Tingkat Pendapatan Warga Berdasarkan Rumah Tangga**

| Rumah Tangga Warga | Mata Pencaharian Pokok | Mata Pencaharian Tambahan | Rata-Rata Pendapatan Perbulan (Rp.) |
|--------------------|------------------------|---------------------------|-------------------------------------|
| A                  | Petani                 | Pedagang                  | 5.000.000                           |
| B                  | Buruh Tani             | Berkebun / Petani         | 3.000.000                           |
| C                  | Pegawai Negeri Sipil   | Berkebun / Petani         | 8.500.000                           |
| D                  | Petani                 | Peternak                  | 4.000.000                           |
| E                  | Karyawan Swasta        | Berkebun / Petani         | 5.000.000                           |
| F                  | Wiraswasta / Pedagang  | Berkebun / Petani         | 4.500.000                           |

Sumber: Observasi dan Wawancara

### 7.3 Komoditas Potensial

Pengelolaan lahan di Desa Lalang Kabung dilihat warga memiliki potensi dan masalah dalam semua pemanfaatan lahan yang ada di wilayah ini. Pertanian dengan berbagai komoditas yang dihasilkan masyarakat Desa Lalang Kabung belum optimal dalam sisi kapasitas produksi serta dapat diolah lebih lanjut. Masalah-masalah ini menjadi hambatan yang perlu diatasi agar pengelolaan potensi dapat produktif dan berkelanjutan. Mengenai potensi dan masalah dalam pengelolaan lahan gambut di Desa Lalang Kabung dapat dilihat pada tabel berikut ini:

**Tabel 26 Potensi dan Masalah dalam Pengelolaan Lahan Gambut**

| Komoditas              | Potensi   | Masalah   |
|------------------------|---|---|
| Karet                  | <ul style="list-style-type: none"> <li>Pasar tersedia</li> <li>Bisa dikembangkan tanaman sela diantara karet</li> </ul>   | <ul style="list-style-type: none"> <li>Musim kemarau dan banjir</li> <li>Harga tidak stabil</li> </ul>  |
| Sawit                  | <ul style="list-style-type: none"> <li>Pasar tersedia</li> </ul>  | <ul style="list-style-type: none"> <li>Sarana produksi yang mahal</li> <li>Pengolahan produk lanjut belum maksimal</li> <li>Karhutla</li> </ul> |
| Hutan Kopung Sialang   | <ul style="list-style-type: none"> <li>Madu</li> <li>Wisata lingkungan</li> </ul>   | <ul style="list-style-type: none"> <li>Aturan adat perlahan mulai diabaikan</li> </ul>  |
| Perkebunan Sawit       | <ul style="list-style-type: none"> <li>Karyawan</li> <li>Kemitraan antara Perusahaan dengan warga</li> </ul>  | <ul style="list-style-type: none"> <li>Adanya sengketa lahan antara perusahaan dengan warga yang belum terselesaikan</li> </ul>                 |
| Hutan Tanaman Industri | <ul style="list-style-type: none"> <li>Tanaman Kehidupan untuk masyarakat (belum realisasi)</li> <li>Corporate Social Responsibility (CSR) perusahaan dalam bentuk program Community Development</li> <li>Lowongan kerja</li> </ul> | <ul style="list-style-type: none"> <li>Masyarakat kehilangan hak dan akses untuk mengelola wilayahnya</li> </ul>                                |
| Pemukiman              | <ul style="list-style-type: none"> <li>Pekarangan masih kosong/belum dimanfaatkan</li> </ul>  | <ul style="list-style-type: none"> <li>Air Bersih</li> </ul>  |

Sumber: Diolah dari hasil FGD I Penyusunan Laporan Profil DMPGM Desa Lalang Kabung 2022.





Minyak Kelapa Sawit merupakan salah satu bahan baku di dunia yang memiliki banyak kegunaan, dan dapat ditemui di produk minyak goreng, shampoo, pesta gigi sampai dengan kue dan krimer kopi. Produksi minyak sawit berawal dari benih kelapa sawit hingga menjadi tanaman kelapa sawit yang memiliki masa produktif 25-30 tahun. Pemilihan benih akan menentukan produktivitas tanaman untuk beberapa dekade mendatang. Buah kelapa sawit dikenal dengan nama Tanda Buah Segar (TBS). Untuk memanen TBS, pemanen harus menggunakan dodos atau pisau dengan tiang panjang untuk memotong buah dari batang pohon. TBS yang sudah siap dipanen sangat mudah diidentifikasi melalui warna merah cerah serta apabila ada 10-15 buah jatuh di tanah.

Awalnya mayoritas penghasilan/mata pencaharian masyarakat berasal dari pengelolaan kebun karet, tetapi dengan perkembangan jaman dan sawit dianggap tanaman yang sangat mudah dikelola maka masyarakat mulai dan banyak beralih ke tanaman sawit. Tanaman sawit mulai ditanam pada tahun 2011 di dusun satu, dua dan tiga yang kondisi

tanahnya mineral. Dan sampai sekarang tanaman sawit hampir seimbang dengan tanaman karet. Untuk bibit sawit, masyarakat langsung mengakses dan memperoleh dari Pusat Pembibitan Kelapa Sawit (PPKS) Medan sebagai sumber penyediaan bibit.

Menurut informasi masyarakat kebun sawit yang ditanam di lahan gambut agar hasil panen memiliki produktivitas yang baik diperlukan perawatan sangat ekstra, dibandingkan dengan kebun sawit di tanah mineral. Kebun sawit di lahan gambut jika tidak dirawat (pupuk), hasil panen per bulan tidak maksimal serta tingkat keasaman air gambut menyebabkan pertumbuhan tanaman dan hasil buah sawit tidak begitu bagus. Kebanyakan kebun sawit masyarakat tidak dilakukan perawatan (pupuk) karena mahalnya harga pupuk sehingga berpengaruh terhadap hasil panen. Pada Tahun 2018, petani sawit Desa Lalang Kabung pernah mendapatkan pelatihan dari perusahaan PT. Musim Mas terkait pengelolaan sawit yang baik dan benar seperti tata cara pemilihan bibit unggul, melakukan perawatan (pemupukan), dan cara mengatasi hama. Mengenai profil sawit di Desa Lalang Kabung bisa dilihat di tabel ini:

**Tabel 27 Profil Sawit Berkelanjutan Desa Lalang Kabung 2022**

| <b>Informasi</b>                            | <b>Keterangan</b>   |
|---|---|
| <b>Rata-rata luas</b>                       | 2 Hektar  |
| <b>Kebun di lahan gambut/Mineral (%)</b>    | Kondisi saat ini kebun di lahan gambut sekitar 15% dan di tanah mineral sekitar 85%   |
| <b>Sumber Bibit</b>                         | Dari Pusat Pembibitan Kelapa Sawit (PPKS), Marehat tidak Bersertifikat dan Lonsumtidak bersertifikat.   |
| <b>Penggunaan Pupuk</b>                     | Pupuk Kimia antara lain : KCL, TSP, Urea, NPK Ponska, Dolomite, RP (Rokpospat), ZA dan Borat<br>Pupuk Organik antara lain : Abu tangkos, Abu Boiler dan Solid   |
| <b>Produksi /Ha/Tahun/Bulan</b>             | Produksi sawit yang dirawat dengan baik dapat mencapai 3 Ton per bulan / 36 Ton per tahun,<br>untuk sawit yang tidak terlalu dirawat (dipupuk) produksi per bulan sebanyak 1,6 Ton per bulan / 19,2 Ton dalam setahun.<br>Sedangkan untuk sawit yang tidak dirawat hanya menghasilkan 600 Kg dalam sebulan / 7,2 Ton dalam setahun  |
| <b>Umur Tanaman Sawit</b>                   | Usia tanaman sawit di atas 10 Tahun   |
| <b>Cara Membuka Lahan</b>                   | Masyarakat tidak lagi membuka lahan dengan membakar tetapi dengan menggunakan alat berat (Steking) dalam kata lain sudah menerapkan sistem Pengelolaan Lahan Tanpa Bakar (PLTB)   |
| <b>Pernah dapat bantuan dari Pihak Lain</b> | Masyarakat Desa Lalang Kabung sudah pernah mendapatkan pelatihan dari PT. Musim Mas pada pertengahan Tahun 2017 sampai awal tahun 2018 kurang lebih selama 6 bulan. Materi yang diberikan terkait tentang menentukan bibit yang baik, perawatan kebun sawit, dan cara mengatasi hama. Pancang Tanam (Ideal Tanam)   |
| <b>Dokumen Kepemilikan</b>                  | Dokumen yang dimiliki oleh petani sawit di antaranya :<br><ul style="list-style-type: none"> <li> SKT</li> <li> SKGR</li> <li> Sertifikat Tora</li> <li> Sertifikat PTSL</li> </ul> |
| <b>Mata Pencarian selain Sawit</b>          | Selain mata pencaharian berkebun sawit, masyarakat juga memiliki penghasilan dengan bekerja sebagai: <ul style="list-style-type: none"> <li>- Karyawan PT</li> <li>- BHL</li> <li>- Kontraktor</li> <li>- Bekerja serabutan (Mocok –mocok)</li> </ul>   |

|                                    |  |
|------------------------------------|--|
| <b>Jumlah KK</b>                   | Petani sawit di Desa Lalang Kabung sekitar 70% sedangkan 30% nya berkerja di sektor lain   |
| <b>Koperasi Sawit</b>              | KKPA.  |
| <b>Pemasaran</b>                   | Tengkulak Desa (Toke Sawit)/ Pengepul dan Peron  |
| <b>Ada Beberapa PKS/ RAM</b>       | Tidak ada PKS/Peron  |
| <b>Kelompok Tani</b>               | Ada 2 kelompok tani yang berada di Desa Lalang Kabun, yaitu <ul style="list-style-type: none"> <li>- Kelompok tani Seroja</li> <li>- Kelompok tani Lalang Kabung Satu</li> </ul> |
| <b>Rata-rata usia petani sawit</b> | Rata-rata usia petani sawit yang memiliki lahan kisaran berusia 35-60 Tahun  |

Sumber: FGD Pemetaan Partisipatif 2022

#### 7.4 Kelembagaan Ekonomi

Kelembagaan ekonomi di desa Lalang Kabung terdapat beberapa lembaga yang memperlancar perekonomian masyarakat desa sehingga masyarakat lebih mempermudah untuk mengakses kegiatan perekonomiannya. Adapun lembaga ekonomi yang terdapat di Lalang Kabung seperti Koperasi, Badan Usaha Milik Desa (BUMDes) dan Tengkulak (toke).

Badan Usaha Milik Desa adalah lembaga yang dibentuk oleh Pemerintahan Desa Lalang Kabung untuk memfasilitasi kebutuhan masyarakat di desa. Adapun kegiatan usaha Badan Usaha Milik Desa (BUMDes) adalah usaha Alat Tulis Kantor dan Fotocopy. Koperasi yang terdapat di Desa Lalang Kabung bergerak dalam bidang perkebunan sawit plasma yaitu kebun masyarakat yang memakai induk semang dalam pengelolaannya dengan perusahaan yang terdapat di desa rata-rata masyarakat memiliki sawit seluas 2 Ha dalam 1 KK yang dikelola oleh perusahaan namun sampai saat ini hasil yang didapatkan belum maksimal dikarenakan kondisi lahan gambut dan pengelolaannya lumayan sulit.

Selain Badan Usaha Milik Desa (BUMDes) lembaga ekonomi lainnya adalah toke/ atau yang biasa disebut tengkulak yang membeli hasil perkebunan masyarakat seperti sawit sedangkan hasil karet dibeli oleh toke dari luar desa.

#### 7.5 Jaringan Pasar dan Distribusi Komoditas

Sampai saat ini komoditas yang terdapat di Desa Lalang Kabung berupa sawit dan karet, hasil dari komoditas tersebut semuanya dijual kepada toke/tengkulak yang terdapat di desa ataupun di luar desa. Bagi petani yang memiliki kendaraan operasional pertanian biasanya langsung menjual ke peron dan yang tidak memiliki mobil angkutan biasanya dijual langsung di kebun. Akses jalan menuju kebun juga menjadi faktor yang berpengaruh terhadap harga jual TBS karena beberapa kebun masyarakat berada cukup jauh dari lokasi penjualan sehingga ketika tengkulak membeli hasil panen tersebut maka akan dikenakan biaya ekstra untuk transportasi.



## Bab VIII Penguasaan dan Pemanfaatan Tanah dan Sumber Daya Alam



### 8.1 Pemanfaatan Lahan dan Sumber Daya Alam

Pemanfaatan tanah dan kekayaan alam di Desa Lalang Kabung awalnya mengikuti tata cara pengelolaan dalam adat orang Petalangan. Pemanfaatan ruang dalam adat Petalangan sejatinya diatur terperinci dimana penggunaan ruang oleh masyarakat terbagi dalam empat kelompok yaitu Tanah Kampung, Tanah Dusun, Tanah Peladangan, dan Rimba Larangan (Effendy, 2008 & Marzali, 2009). Tanah Kampung merupakan tanah yang pemanfaatannya untuk pemukiman dimana rumah didirikan beserta tanah pekarangan dan didalamnya terdapat hak milik pribadi bagi tanah rumah dan pekarangan. Tanah Dusun merupakan tanah untuk menanam tanaman keras serta menjadi cadangan perluasan kampung. Di atas Tanah Dusun ini terdapat hak milik pribadi untuk tanah kebun. Tanah Peladangan adalah tanah yang khusus digunakan untuk berladang terutama padi yang lazimnya dilakukan bergulir balik. Adat Petalangan biasanya mengatur bahwa hak seseorang atas tanah hanya selama “3 (tiga) tahun naik berladang”. Maksudnya seseorang boleh memanfaatkan lahan selama 3 kali musim berladang atau 3 kali melanjutkan berladang ke arah ‘kepala’ ladang sebelumnya. Tanah peladangan tidak boleh ditanam tanaman keras, dan sesudah 3 tahun musim ladang tanah ladang boleh digunakan oleh orang lain untuk berladang. Rimba Larangan adalah kawasan hutan yang sama sekali tidak boleh dirusak, kecuali untuk keperluan umum seperti menambah Tanah Peladangan, tanah Dusun, atau membuka perkampungan baru dengan aturan yang telah ditetapkan oleh adat. Rimba Larangan ini terbagi dua yaitu Rimba Kepungan Sialang serta Rimba Simpanan. Rimba Kepungan Sialang adalah tempat Pohon Kayu Sialang yaitu Pohon yang menjadi tempat lebah bersarang. Rimba Simpanan merupakan tempat berbagai jenis pohon dan hewan yang menjadi sumber nafkah masyarakat. Keduanya tidak boleh dirusak dan harus dipelihara keberadaannya.

Hingga saat ini Desa Lalang Kabung terdapat Rimba Kepungan Sialang/Kopung Sialang serta Rimba Simpanan/Larangan yang oleh masyarakat masih dijaga keberadaannya. Paling tidak masih terdapat area yang oleh masyarakat dijaga sebagai Kopung Sialang. Di dalamnya juga masih berlangsung tata cara pengelolaan menurut adat, dimana pada Kopung Sialang untuk memanen madu tidak dapat dilakukan sembarang waktu dan masih menggunakan ritual *menumbai* untuk melakukan pemanenan madu. Keseluruhan Rimba Larangan baik rimba kopung sialang ataupun rimba simpanan di Desa Lalang Kabung saat ini hanya tersisa seluas 362.03 Ha.

Pola pemanfaatan ruang seperti ini masih dilakukan masyarakat Desa Lalang Kabung pada sekitar akhir dekade 1980-an. Kebun masyarakat pada saat itu masih merupakan kebun campuran dengan komoditas utama yang diupayakan adalah tanaman Karet. Hingga saat ini kebun masyarakat masih ada model kebun campuran yang masih terlihat sebagai salah satu pemanfaatan lahan di Desa Lalang Kabung. Kini lahan kebun juga mulai ditanami warga dengan tanaman sawit. Pemanfaatan lahan untuk kebun sawit adalah



penggunaan lahan terbesar saat ini yang seluas 2671.23 Ha di lahan mineral dan 4046.80 Ha di lahan gambut dari luas wilayah Lalang Kabung. Selain karena warga mulai beralih menanam sawit, meluasnya kebun sawit karena beroperasinya perusahaan perkebunan dan adanya kebun inti – plasma di desa ini.

Kawasan pemukiman masyarakat di Desa Lalang Kabung mengikuti pola yang tersebar pada beberapa titik yang terkelompok pada area yang berdekatan dengan lahan pertanian yang dikelola masyarakat. Kawasan pemukiman ini merupakan salah satu pemanfaatan lahan yang kecil di Desa Lalang Kabung. Kawasan pemukiman di Desa Lalang Kabung ini pada umumnya mengalami kesulitan untuk sumber air bersih terutama pada musim kemarau. Sedangkan pada Dusun II terdapat ancaman banjir yang terjadi pada musim hujan.

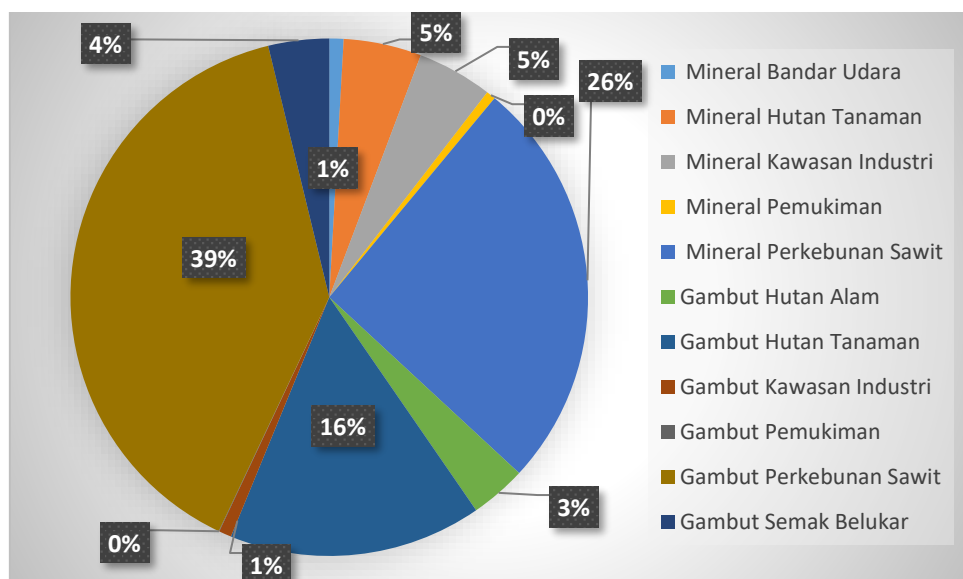
Mengenai pemanfaatan lahan yang ada di Desa Lalang Kabung lebih detail dapat dilihat pada tabel, diagram dan peta yang dihasilkan dalam pemetaan partisipatif sebagai berikut:

**Tabel 28 Pemanfaatan Lahan di Desa Lalang Kabung**

|         |                  |         |
|---------|------------------|---------|
| Mineral | Bandar Udara     | 91.84   |
|         | Hutan Tanaman    | 502.56  |
|         | Kawasan Industri | 485.16  |
|         | Pemukiman        | 59.97   |
|         | Perkebunan Sawit | 2671.23 |
| Gambut  | Hutan Alam       | 362.03  |
|         | Hutan Tanaman    | 1633.40 |
|         | Kawasan Industri | 80.86   |
|         | Pemukiman        | 4.09    |
|         | Perkebunan Sawit | 4046.80 |
|         | Semak Belukar    | 392.11  |

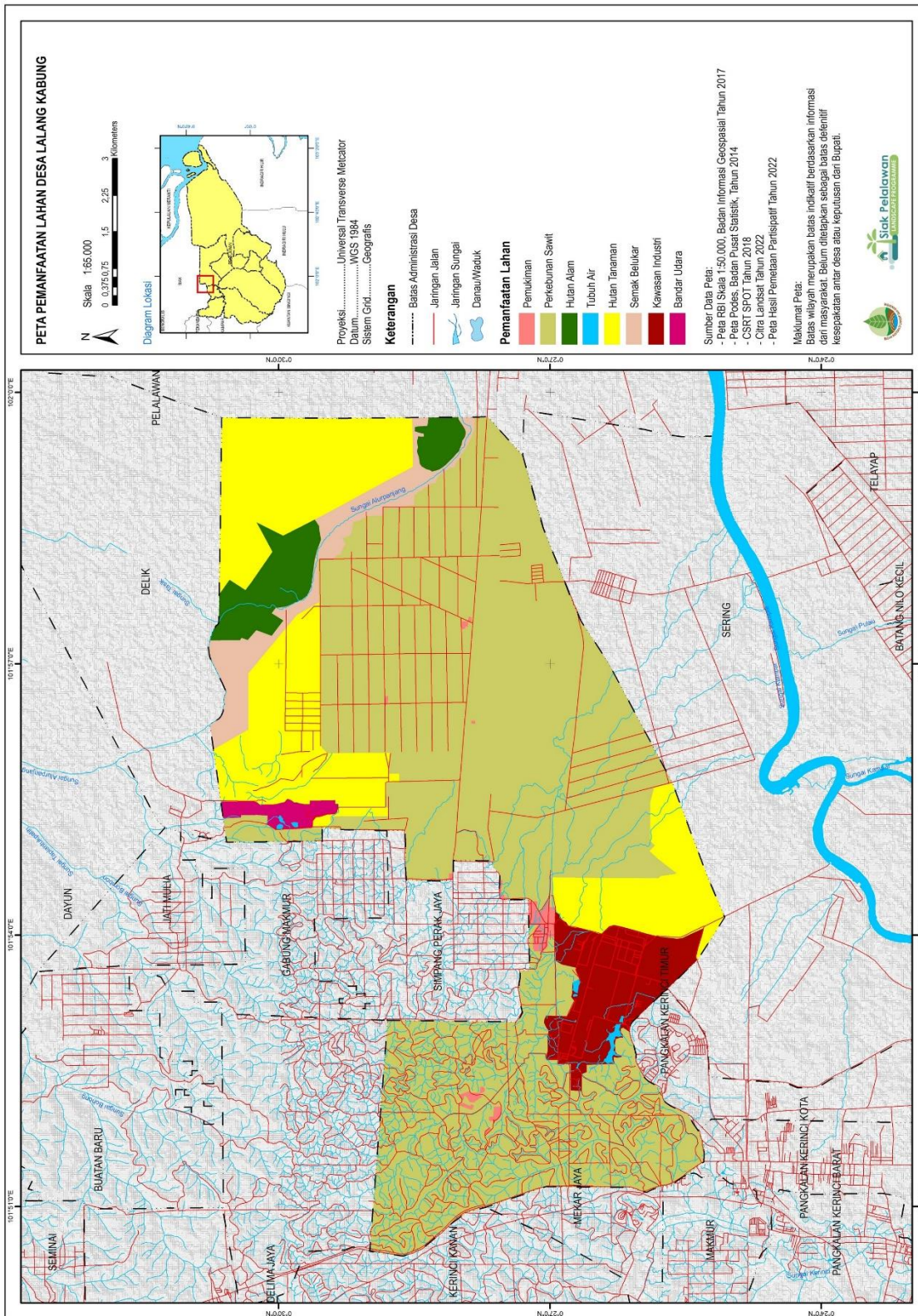
Sumber: Pemetaan Partisipatif Penyusunan Laporan Profil DMPGM 2022.

**Gambar 18 Diagram pemanfaatan lahan**



Sumber: Pemetaan Partisipatif Penyusunan Laporan Profil DMPGM 2022.

Gambar 19 Peta Pemanfaatan Lahan



Sumber: Pemetaan Partisipatif Penyusunan Laporan Profil DMPGM 2022.

Mengenai pola pemanfaatan, potensi, masalah, penerima manfaat dan status penguasaan dalam penggunaan lahan di Desa Lalang Kabung oleh masyarakat dapat dilihat pada tabel pola penggunaan lahan dan tabel transek desa dibawah ini:

**Tabel 29 Pola Penguasaan Ruang**

| Yang Dimanfaatkan             | Potensi yg belum dimanfaatkan                        | Permasalahan yang dihadapi                                     | Pemanfaatan | Status Kepemilikan |
|-------------------------------|--|--|-------------|--------------------|
| <b>Kebun karet</b>            |  |  |             |                    |
| Getah                         | Tanaman selah  | Musim, harga dan pupuk mahal                                   | Ekonomi     | individu           |
| <b>Kebun sawit</b>            |  |  |             |                    |
| Buah                          | Tanaman selah  | Pupuk mahal, harga tidak stabil                                | Ekonomi     | individu           |
| <b>Perkebunan sawit</b>       |  |  |             |                    |
| Buah                          | -  | -  | Ekonomi     | perusahaan         |
| <b>Holtikultura</b>           |  |  |             |                    |
| Buah                          | Kelopak jagung untuk pembungkus makanan              | Hama   | Ekonomi     | individu           |
| <b>Hutan Tanaman Industri</b> |  |  |             |                    |
| Kayu                          | Tanaman Kehidupan untuk masyarakat (belum realisasi) | Masyarakat kehilangan hak dan akses untuk mengelola wilayahnya | Ekonomi     | Perusahaan         |
| <b>Pemukiman</b>              |  |  |             |                    |
| Tempat tinggal                | Pekarangan masih kosong                              | Air bersih   | Ekonomi     | Individu           |

Sumber : Fokus Grup Diskusi Tim Pemetaan dan Masyarakat Desa Lalang Kabung 2022.

**Tabel 30 Transek Desa**

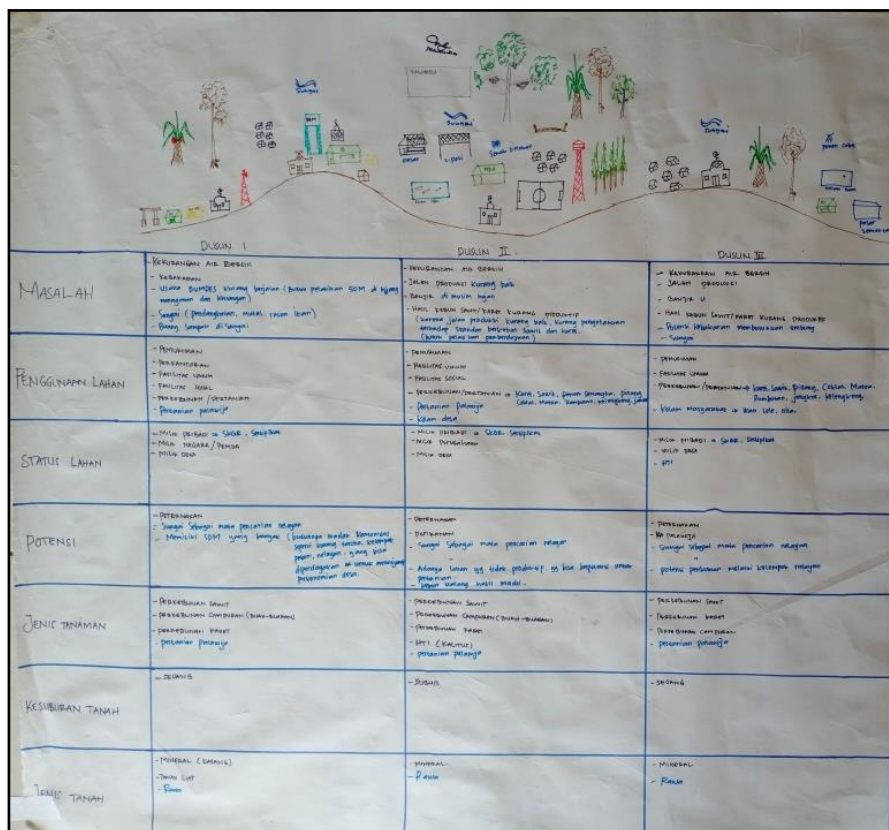
| Dusun I                      | Dusun II  | Dusun III   |
|------------------------------|---|---|
| <b>Masalah</b>               |   |   |
| Usaha BUMDes Kurang berjalan | Kekurangan air bersih<br>Jalan produksi kurang baik | Kekurangan air bersih<br>Jalan produksi kurang baik |
| Sungai                       | Banjir di musim hujan                               | Banjir pada musim hujan                             |
| Pembuangan sampah ke sungai  | Hasil kebun kurang produktif                        | Berpotensi kebakaran                                |
| <b>Penggunaan Lahan</b>      |   |   |
| Perumahan warga              | Kebun Karet Masyarakat                              | Kebun Karet Masyarakat,                             |
| Sekolah                      | Kebun Sawit Masyarakat                              | Kebun Sawit Masyarakat,                             |
| Kantor desa                  | Fasilitas umum                                      | Fasilitas umum                                      |
| Mushola                      | Kawasan konservasi                                  | Pemukimam   |
| Masjid                       | Lapangan bola voly                                  | Masjid  |
| Waduk/embung pamsimas        | Fasilitas pendidikan                                |   |
| Kebun Karet Masyarakat       | Pemakaman   |   |
| Kebun Sawit Masyarakat       |   |   |



|  |   |  |
|--|---|--|
|  | HTI<br>Pasar<br>Mushola<br>Kolam desa                     |  |
| <b>Status Lahan</b>  |   |  |
| Tanah Pribadi/Perorangan,<br>HGU,<br><br>Tanah Desa<br>SKT | Tanah Pribadi/Perorangan,<br><br>SKT<br>Sertifikat<br>HTI | Tanah Pribadi/Perorangan,<br><br>HTI,<br>Tanah Umum<br>SKT |
| <b>Potensi</b>   |   |  |
| Peternakan<br><br>Perikanan<br>Perkebunan                  | Peternakan<br><br>Perikanan<br>Perkebunan                 | Peternakan<br><br>Perikanan<br>Perkebunan                  |
| <b>Jenis Tanaman</b>                                       |   |  |
| Sawit<br>Karet<br>Buah-buahan<br>Palawija                  | Sawit<br>Karet<br>Buah-buahan<br>HTI                      | Sawit<br>Karet<br>Kebun campuran<br>Pertanian palawija     |
| <b>Kesuburan Tanah</b>                                     |   |  |
| Sedang   | Subur   | Sedang   |

Sumber: Hasil Observasi dalam Pemetaan Partisipatif.

**Gambar 12 Transek Desa Lalang Kabung**



Sumber: Dokumentasi Pribadi.

8.2 Penguasaan Lahan dan Sumber Daya Alam

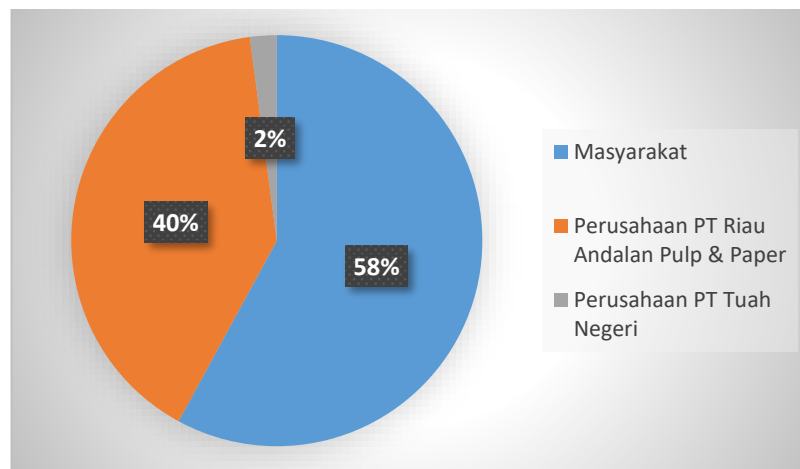
Penguasaan tanah dan kekayaan alam di Desa Lalang Kabung yang saat ini berlangsung dapat dilihat terbagi dalam beberapa kelompok penguasaan. Penguasaan lahan yang paling luas adalah oleh oleh Masyarakat 58 % dari luas Wilayah Desa Lalang Kabung . Kelompok penguasaan lahan berikutnya adalah penguasaan lahan oleh Perusahaan sebesar 42 % dari luas Desa Lalang Kabung.. Penguasaan lahan oleh perusahaan di desa ini tidak tunggal melainkan oleh tiga (3) perusahaan yang beroperasi di desa ini, yaitu PT Riau Andalan Pulp & Paper, PT Tuah Negeri dan PT. INTI INDO SAWIT SUBUR pada dasarnya anak perusahaan dari satu grup usaha yang sama, dan jika penguasaan lahan keduanya digabungkan ini menjadi penguasaan lahan yang paling besar di Desa Lalang Kabung.

**Tabel 31 Penguasaan Lahan di Desa Lalang Kabung**

| No           | Penguasaan Lahan |                              | Luas (ha)       |
|--------------|------------------|------------------------------|-----------------|
| 1            | Masyarakat       |                              | 5983.68         |
| 2            | Perusahaan       | PT Riau Andalan Pulp & Paper | 4129.17         |
|              |                  | PT Tuah Negeri               | 217.20          |
| <b>Total</b> |                  |                              | <b>10330.05</b> |

Sumber: Pemetaan Partisipatif Penyusunan Laporan Profil DMPGM 2022.

**Gambar 13 Diagram Penguasaan Lahan di Desa Lalang Kabung**



Sumber: Pemetaan Partisipatif Penyusunan Laporan Profil DMPGM 2022.

**Tabel 32 Perusahaan di Desa Lalang Kabung**

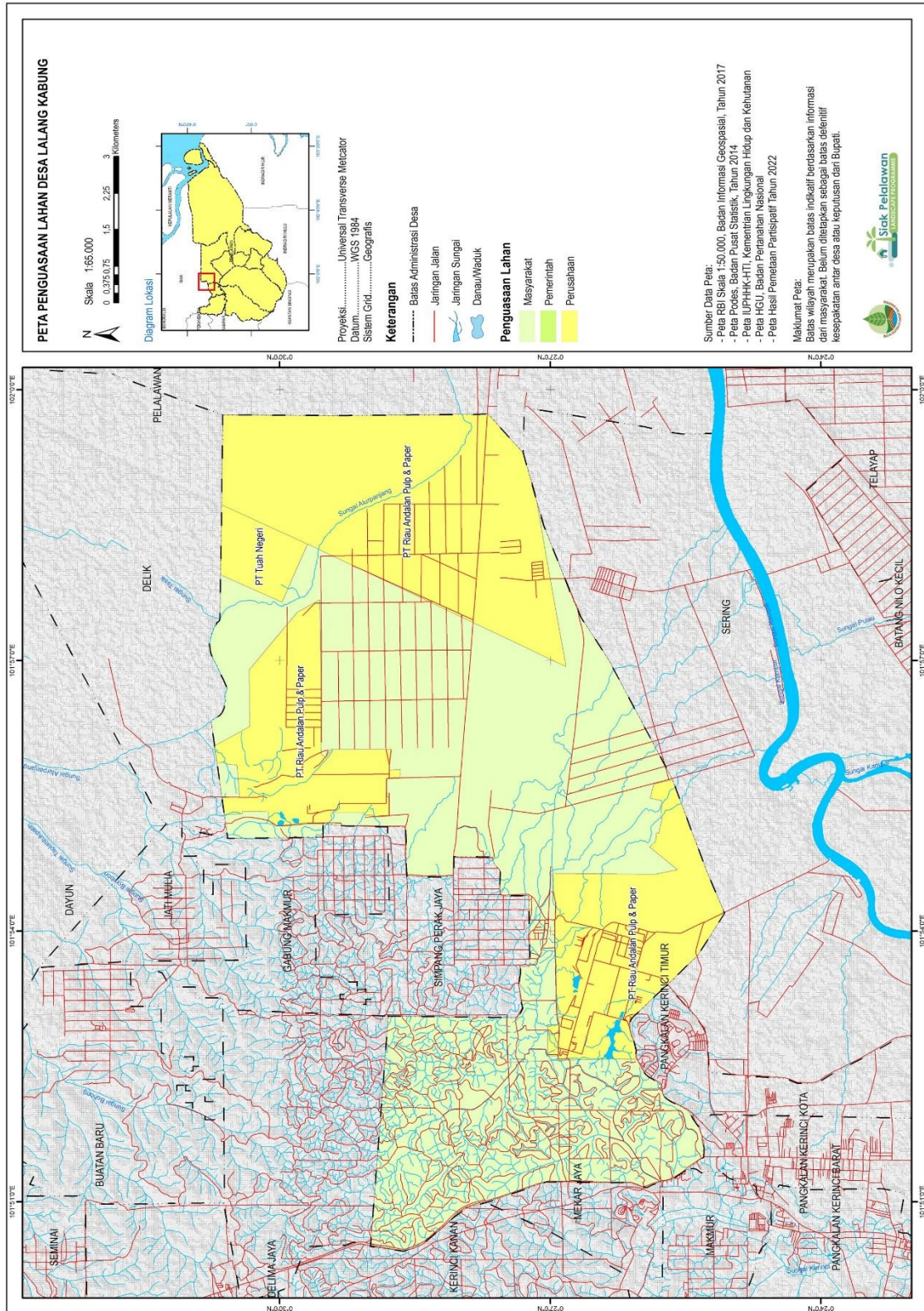
| No | Perusahaan                         | Jenis Konsensi   | Ijin Konsesi   |
|----|------------------------------------|--|--|
| 1. | PT RIAU<br>ANDALAN<br>PULP & PAPER | Ijin Usaha Pemanfaatan<br>Hutan Hasil Hutan – Hutan<br>Tanaman (IUPHHK-HT) | SK Menteri Kehutanan No 743/Kpts-<br>II/1996 tgl 25 November 1996 jo<br>SK.703/Menhut-II/2013 tgl 21 Oktober<br>2013 |
| 2. | PT TUAH<br>NEGERI                  | Ijin Usaha Pemanfaatan<br>Hutan Hasil Hutan – Hutan<br>Tanaman (IUPHHK-HT) | SK.215/Menhut-II/2007  |
| 3. | PT. INTI INDO<br>SAWIT SUBUR       | Hak Guna Usaha   | SK NO: 525.26/PPD/416 tanggal 13<br>februari 1984  |

Sumber: Pemetaan Partisipatif Penyusunan Laporan Profil DMPGM 2022.

Untuk mendapatkan gambaran yang lebih jelas mengenai penguasaan tanah yang kini berlangsung di Desa Lalang Kabung dapat dilihat peta berikut ini:



Gambar 14 Peta Penguasaan Lahan



Sumber: Pemetaan Partisipatif Penyusunan Laporan Profil DMPGM 2022.

### 8.3 Penguasaan Lahan Gambut atau Parit/Handil

Berbagai pola pemanfaatan dan tutupan lahan di Desa Lalang Kabung memperlihatkan adanya pola penguasaan lahan di desa ini, termasuk juga didalamnya penguasaan lahan gambut dan parit/handil. Berdasarkan hasil pemetaan partisipatif 2022, luas kawasan gambut adalah 754.13 Ha dengan tutupan lahan perkebunan sawit dan HTI perusahaan mengingat keberadaannya dalam satu hamparan yang dilintasi oleh Lalang Kabung. Keberadaan parit/kanal di Desa Lalang Kabung selain digunakan oleh perusahaan untuk menyurutkan air dilahan, parit juga digunakan untuk mengatur hidrologis di lahan gambut seperti tinggi muka air sehingga dapat digunakan sebagai perkebunan.

Melihat keberadaan gambut yang berada pada wilayah konsesi perusahaan dan dapat dilihat melalui hasil pemetaan partisipatif 2022 tidak adanya wilayah gambut yang berada pada perkebunan masyarakat sehingga intervensi aktivitas pada wilayah gambut hanya dilakukan oleh pihak perusahaan. Namun walaupun demikian pemerintah Desa Lalang Kabung juga ikut memperhatikan keberadaan gambut dengan adanya kelompok Masyarakat Peduli Api yang siap beraksi ketika terjadi kebakaran di wilayah administrasi Desa Lalang Kabung.

### 8.4 Peralihan Hak Atas Tanah (termasuk Lahan Gambut)

Dua model utama yang berlangsung dalam proses peralihan hak atas tanah di Desa Lalang Kabung saat ini adalah dengan cara transaksi dan pemberian. Beberapa pola transaksi berupa jual beli, barter atau pertukaran, serta tukar tambah tidak semuanya dapat ditemukan dalam proses peralihan hak atas tanah di wilayah Desa Lalang Kabung. Pola transaksi yang paling umum dan paling sering ditemukan adalah jual beli, dimana warga melakukan penjualan tanah kepada warga yang lain dan biasanya dilakukan dengan alasan ada kebutuhan finansial yang cukup mendesak untuk diselesaikan. Jual beli tanah dilakukan dengan secara lisan dan tertulis antara pihak penjual dan pembeli, dan biasanya dalam model transaksi ini ada pihak ketiga sebagai saksi yaitu tetangga serta Ketua RT/RW. Proses peralihan hak tanah melalui jual beli juga biasanya dicatatkan ke Kantor Desa, untuk kemudian dibuat Surat Keterangan Tanah (SKT) atas nama pembeli untuk bidang tanah yang dibelinya. Tidak ditemukan adanya transaksi jual beli tanah yang kemudian hingga sampai ke pengurusan sertifikat tanah. Hampir tidak diketemukan transaksi dengan cara barter yaitu menukarkan tanah dengan benda lain atau bisa juga dengan tanah yang lain. Tukar tambah dimana tanah ditukarkan dengan benda lain setelah terlebih dahulu ditaksir nilai masing-masing obyek untuk kemudian jika terjadi selisih nilai obyek salah satu pihak akan menutupi selisih nilai benda tersebut. Pola ini juga tidak ditemukan dalam masyarakat Desa Lalang Kabung.

Untuk model pemberian terdapat beberapa pola seperti pewarisan, hibah, dan wakaf. Ketiga pola ini dapat ditemukan masih berlangsung Di Desa Lalang Kabung. Pewarisan dan hibah atas tanah biasanya dilakukan kepada orang yang masih mempunyai hubungan kekerabatan. Dalam hal pewarisan umumnya digunakan hukum waris yang berlaku dalam agama Islam sebagaimana mayoritas masyarakat Desa Lalang Kabung

merupakan umat Muslim. waris diberikan kepada anak laki-laki sedangkan perempuan hanya mendapatkan sepertiga bagian dari tanah. Proses pewarisan ini hanya berupa lisan dan dengan saksi dari anggota keluarga sendiri serta pewarisan atas tanah ini tidak dicatatkan di pemerintahan Desa. Sedangkan pemberian untuk kepentingan ibadah atau kepentingan umum lainnya yang sejalan dengan ajaran Islam biasanya melalui Wakaf dan merupakan tanah perorangan yang dipisahkan dari tanah pribadinya untuk kepentingan waqaf tersebut. Hibah biasanya dilakukan kepada tanah yang digunakan untuk pembangunan kepentingan umum, sedangkan wakaf lebih kepada untuk kepentingan ibadah dan pemakaman umum. Hibah/wakaf ini bisa berbentuk lisan maupun tertulis dengan saksi-saksi dari tetangga dan Ketua RT.

#### 8.5 Sengketa Tanah di Lahan Gambut dan Non-Gambut

Sengketa/konflik penguasaan lahan antar warga sangat jarang terjadi di wilayah Desa Lalang Kabung. Hal ini karena pada umumnya batas-batas tanah antar warga cukup jelas dan saling dipahami antar warga yang menguasai lahan berdampingan. Jika pun ada sengketa tanah antar warga, biasanya karena adanya klaim sepihak dari salah satu pihak yang merasa bagian tanah tersebut masuk dalam bidang dari tanah yang dimilikinya. Upaya musyawarah antar pihak dilakukan untuk menyelesaikan masalah. Dalam musyawarah antar pihak jika diperlukan juga melibatkan RT, RW dan tokoh masyarakat terutama tokoh adat. Dan jika belum ada kata sepakat dari para pihak maka Pemerintahan Desa serta tokoh masyarakat lainnya terutama tokoh adat dapat dilibatkan dalam penyelesaian sengketa antar pihak tersebut. Penyelesaian dengan musyawarah untuk mufakat mengenai tanah merupakan hal yang biasa ditemukan dalam tradisi Orang Melayu sebagaimana tercermin dengan ungkapan sebagai berikut, *“Batas dibuat dengan mufakat, batas diikuti dengan sepakat, disimpai dengan sumpah, dijunjung turun temurun.”* Selain itu tradisi Orang Petalangan menyatakan soal batas tanah harus benar-benar dapat diketahui dan dipahami oleh banyak pihak, yang dapat kita temukan dalam ungkapan berikut, *“Yang dipantangkan membuat batas: batas dibuat beralih-alih, batas dibuat paksa-memaksa, batas dibuat tidak mufakat, batas melanggar undang adat, batas tak mau bertolak angsur, batas dibuat menurut selera saja”* Karenanya upaya musyawarah biasanya cukup berhasil menghentikan atau meredam sengketa antar pihak sehingga sengketa tersebut tidak membesar.

## Bab IX Proyek Pembangunan Desa



Dari hasil pemetaan partisipatif yang dilakukan dapat diketahui luasan gambut yang berada di Desa Lalang Kabung adalah seluas 6519.28 Ha dan kawasan gambut ini berada pada wilayah pemanfaatan perusahaan perkebunan sawit dan HTI. Sehingga proyek pembangunan yang mengarah kepada restorasi gambut tidak dapat dilakukan oleh pemerintah desa, pemerintah daerah maupun lembaga lainnya. Keberadaan perusahaan di wilayah Desa Lalang Kabung juga berdampak dengan terjadinya rekayasa tata ruang wilayah gambut, yang mana kondisi Lalang Kabung sendiri terdapat rekayasa normalisasi sungai oleh perusahaan perkebunan.

Adanya pembuatan kanal yang dibangun di wilayah gambut juga berdampak terhadap perubahan ekosisten gambut itu sendiri yang bersifat basah, namun perusahaan saat ini juga sudah mulai memperhatikan dan melakukan upaya-upaya dalam pengelolaan gambut agar kondisinya tetap terjaga.

## Bab X Pelaksanaan Restorasi Gambut



Restorasi gambut terutama berkaitan dengan *Rewetting* pada Desa Lalang Kabung saat ini telah dilakukan yang dalam pelaksanaannya dilakukan oleh perusahaan perkebunan sawit dan HTI. Adapun kegiatan restorasi untuk pembasahan yang telah dilakukan adalah pembangunan sekat kanal (*Sandbag*), embung, dan sumur pantau guna memantau dan mempertahankan kondisi tinggi muka air (TMA) agar tetap terjaga dengan baik. Saat ini seluruh infrastruktur pembasahan lahan gambut yang telah ada dalam kondisi baik.



## Bab XI Penutup



## 11.1 Kesimpulan

Desa Lalang Kabung secara administratif merupakan wilayah yang berada dalam Kecamatan Pelalawan, Kabupaten Pelalawan, Provinsi Riau. Wilayah Desa Lalang Kabung terdiri dari 3 Dusun, 8 Rukun Warga (RW), dan 18 Rukun Tetangga (RT). Letak astronomis Desa Lalang Kabung berada pada 0°27'0.01" LU 101°54'4.92"BT. Berada di bagian Tenggara Provinsi Riau, Desa Lalang Kabung memiliki ketinggian ± 25 meter di atas permukaan laut (mdpl) (BPS Kabupaten Pelalawan, 2018), dan merupakan daerah dataran rendah yang berbukit-bukit yang melandai pada bagian timur hingga terdapat area gambut yang berhilir pada Desa Sering. Di Desa Lalang Kabung pada bagian Selatan berbatasan dengan Kelurahan Pangkalan Kerinci timur, di bagian Timur terdapat Desa Pelalawan, dan pada bagian barat laut terdapat Desa Kerinci Kanan dan Mekar Jaya serta Sungai Kerinci.

Penduduk Desa Lalang Kabung di tahun 2022 berjumlah 3.645 jiwa dengan jumlah laki-laki 1.959 jiwa dan perempuan sebanyak 1.686 jiwa yang terhimpun dalam keluarga sebanyak 792 KK. Etnis/suku yang awal mendiami wilayah Desa Lalang Kabung adalah etnis/suku Melayu Petalangan yang terdiri sub etnis/suku Melayu Lalang Kabung, Piliang, Mandeling dan Pelabi. Seiring perkembangan waktu dan adanya operasi perusahaan, di Desa Lalang Kabung kini bermukim etnis/suku Jawa, Batak, Minang, Nias dan suku-suku lainnya. Tidak didapatkan jumlah dan persentase masing-masing etnis/suku di Desa Lalang Kabung, tetapi Suku Melayu masih mayoritas di desa ini. Mata pencaharian masyarakat Desa Lalang Kabung terbanyak adalah karyawan swasta, ini terjadi karena ada perusahaan yang beroperasi yang menyerap karyawan dan bermukim di Desa Lalang Kabung. Terdapat 183 jiwa atau 23,49% warga Desa Lalang Kabung yang bermata pencaharian petani. Mata pencaharian terbanyak ketiga yaitu buruh perkebunan. Penduduk Desa Lalang Kabung juga ada yang bermata pencaharian wiraswasta dan/atau pedagang yaitu 79 jiwa atau 9,50% dari penduduk desa ini. Mata pencaharian selanjutnya adalah guru honor dan Pegawai negeri Sipil. Sisanya warga Desa Lalang Kabung menjalani mata pencaharian sebagai tukang kayu, supir/angkutan dan bidan/perawat.

Jenis tanah di Desa Lalang Kabung terdiri dari tanah mineral yang berada di areal pemukiman dan budidaya pertanian masyarakat, serta tanah gambut di bagian Utara sampai ke bagian Timur yang merupakan kawasan perkebunan Sawit perusahaan. Berdasarkan pemetaan partisipatif 2022, dari luas 10.330,04 ha wilayah Desa Lalang Kabung terdapat kawasan gambut sebesar 6.519,2 Ha luas desa ini. Dalam pemetaan partisipatif, hasil *overlay* peta wilayah desa dengan peta lahan gambut BBSDLP tahun 2019 seluruh kawasan gambut di Desa Lalang Kabung merupakan gambut dalam dengan kedalaman 200-300 cm. Berdasarkan penuturan warga, gambut memiliki kedalaman antara 3-7 meter dan di beberapa tempat berkedalaman 8 meter. Tingkat kematangan gambut di Desa Lalang Kabung adalah saprik dan hemik. Ancaman terbesar untuk kawasan gambut di desa ini adalah upaya mengeringkannya untuk dimanfaatkan sebagai lahan pertanian dan perkebunan oleh masyarakat dan perusahaan, serta usaha kehutanan oleh perusahaan. Data titik api tahun 2019, terdapat 8 titik api yang berada di bagian Barat Laut wilayah desa

dan di lahan gambut yang penguasaan oleh perusahaan. Kondisi tersebut membuat seluruh kawasan gambut di Desa Lalang Kabung menjadi daerah rawan terbakar dan perlu dijaga dengan baik.

### 11.2 Saran

Selama melakukan penelitian untuk menyusun Profil Desa Peduli Gambut di Desa Lalang Kabung, ada beberapa hal yang perlu diperhatikan bersama, baik oleh masyarakat, Pemerintah Desa Sungai dan Pemerintah Daerah, diantaranya:

1. Perlunya peningkatan kapasitas petani di Desa Lalang Kabung melalui kegiatan pemberdayaan dan pelatihan- pelatihan secara rutin agar petani di desa bisa lebih maju, produktif dan mandiri.
2. Penyelesaian dan penetapan batas-batas definitif wilayah Desa diperlukan untuk memperjelas wilayah Desa Lalang Kabung. Selain menghindari konflik wilayah dengan desa lain, juga berguna bagi para pihak yang membantu pembangunan akan mudah menentukan bentuk intervensi yang tepat. Kepastian batas wilayah juga membantu proses penanganan Karhutla dan bencana, serta proses restorasi gambut menjadi lebih terarah.
3. Peningkatan pengetahuan warga tentang tanah dan sumber daya alam sangat dibutuhkan, terutama berkaitan dengan aspek hukum, hak asasi manusia, dan keberlanjutan lingkungan. Dengan pemahaman warga yang baik akan hal tersebut, pengelolaan lahan gambut ke depannya akan menekankan aspek kesejahteraan masyarakat dalam mengelola lahan gambut yang berkelanjutan.
4. Inventarisasi potensi-potensi desa terkait pemanfaatan sumberdaya alam (PSDA) baik dari segi pertanian, perikanan dan peternakan sehingga masyarakat memiliki penghasilan alternatif selain penghasilan utama
5. Peningkatan kapasitas Masyarakat Peduli Api (MPA) yang dilakukan secara berkala sebagai garda terdepan terhadap pencegahan dan penanggulangan kebakaran lahan dan hutan
6. Melestarikan kembali budaya-budaya Melayu yang telah ada dalam kehidupan melalui pelestarian lingkungan seperti pemanfaatan hasil hutan bukan kayu (madu siang) hutan sialang dan juga pelestarian sungai yang juga menjadi ikon Desa Lalang Kabung

### Daftar Pustaka

- Bernstein, H. (2010). *Class Dynamics of Agrarian Change*. Halifax, Nova Scotia: Fernwood Publishing.
- BPS Kabupaten Pelalawan. (2022). *Kecamatan Pelalawan Dalam Angka 2022*. Kabupaten Pelalawan: BPS Kabupaten Pelalawan.
- BPS Kabupaten Pelalawan. (2021). *Kecamatan Pelalawan Dalam Angka 2020*. Kabupaten Pelalawan: BPS Kabupaten Pelalawan.
- BPS Kabupaten Pelalawan. (2020). *Kecamatan Pelalawan Dalam Angka 2019*. Kabupaten Pelalawan: BPS Kabupaten Pelalawan.
- Climate-Data.Org. (2022). *Lalang Kabung Climate (Indonesia) 2020*. Climate-data.Org, diakses 1 Desember 2022, dari: <https://en.climate-data.org/asia/indonesia/riau/sungai-buluh-569232/>
- Dirjen Kependudukan dan Pencatatan Sipil Kemendagri. (2022, Juni 30). *Aplikasi Visualisasi Data Kependudukan*. Retrieved Desember 1, 2022, from Portal Sistem Informasi Geografis Dirjen Kependudukan dan Pencatatan Sipil Kemendagri: <https://gis.dukcapil.kemendagri.go.id/peta/>
- Effendy, T. (2008). *Bujang Tan Domang*. Jakarta: Ècole Française d'Extrême-Orient dan Yayasan Obor Indonesia.
- Effendy, T., & dkk. (2005). *Lintasan Sejarah Pelalawan (Dari Pekantua ke Pelalawan)*. Pangkalan Kerinci: Pemerintah Kabupaten Pelalawan.
- Marzali, A. (2009). *Sejarah Politik dan Pemerintahan Pelalawan, Riau*. Pekanbaru: Makalah tidak diterbitkan.
- Masyukri, & Kutoyo, S. (Eds.). (1983). *Sejarah Kebangkitan Nasional Daerah Riau*. Jakarta: Departemen Pendidikan dan Kebudayaan.
- Pemerintah Desa Lalang Kabung, (2020), *Profil Desa Lalang Kabung Tahun 2019*, Kabupaten Pelalawan: Pemerintah Desa Lalang Kabung.
- Pemerintah Desa Lalang Kabung, (2021) *Profil Desa Lalang Kabung Tahun 2020*, Kabupaten Pelalawan: Pemerintah Desa Lalang Kabung.
- Pemerintah Desa Lalang Kabung, (2022) *Profil Desa Lalang Kabung Tahun 2022*, Kabupaten Pelalawan: Pemerintah Desa Lalang Kabung.
- Suryadiputra, N. (2018). *Restorasi dan Pengelolaan Lahan Gambut Bersama Masyarakat. Bahan Training of Trainers (ToT) Program Desa Peduli Gambut Tahun 2018*. Bogor: Wetlands International- BRG.

LAMPIRAN

Dokumentasi



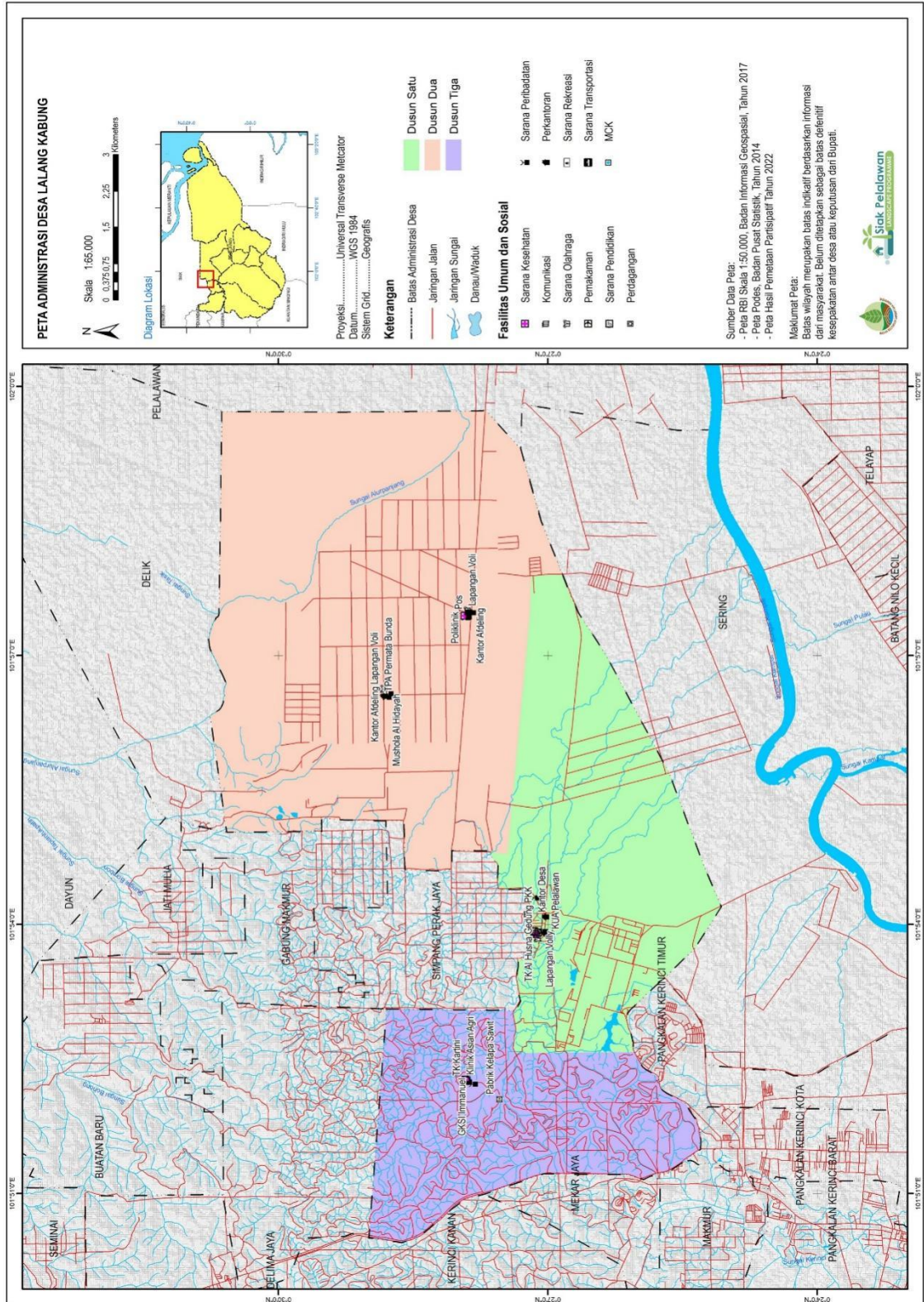


**FGD Desa Lalang Kabung**





### Peta Administrasi Desa Lalang Kabung

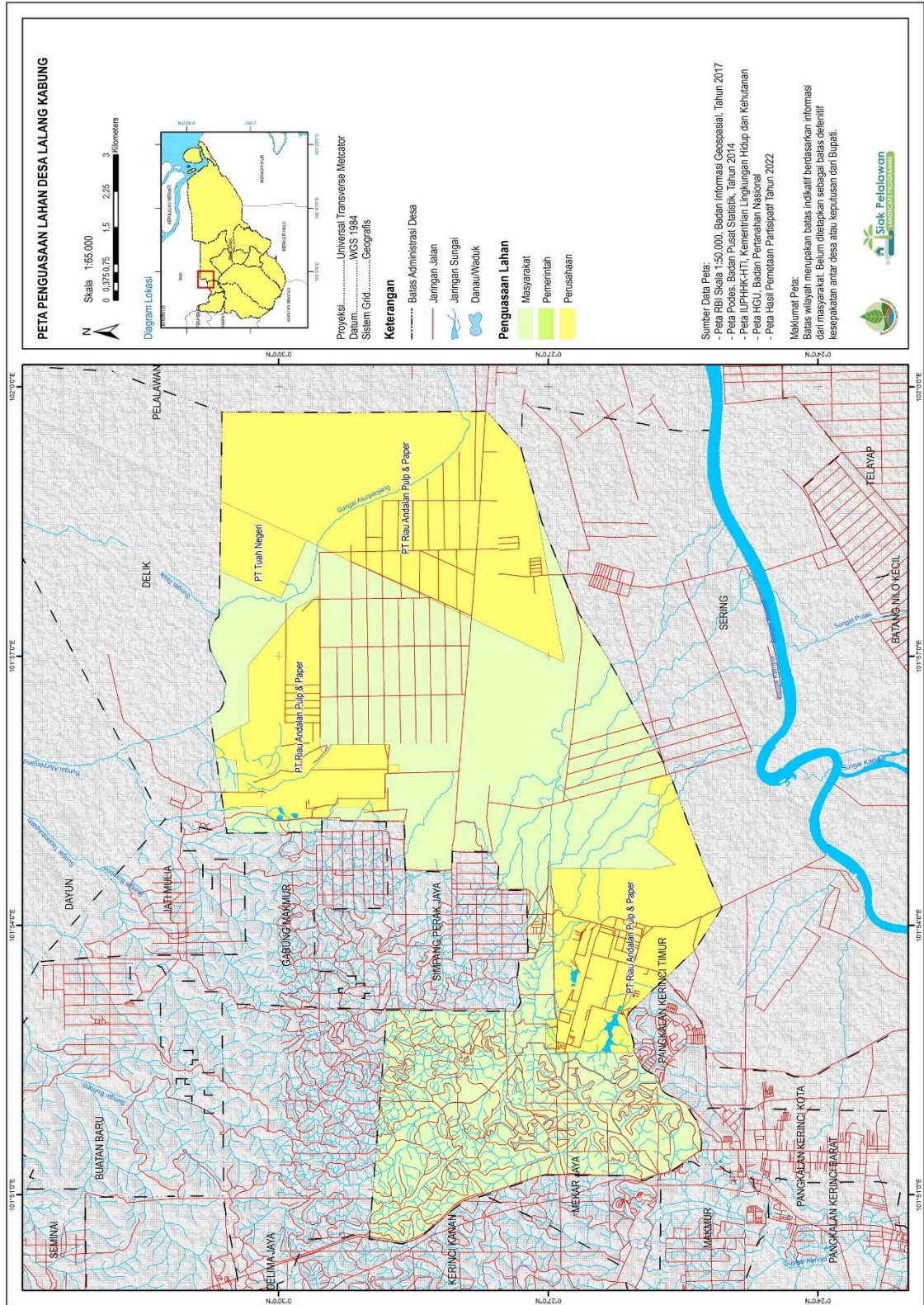








### Peta Pengusahaan Lahan Desa Lalang Kabung





### Peta Kawasan Hutan Desa Lalang Kabung

